



Общество с ограниченной ответственностью
«Институт «ШЕЛЬФ»

ЗАКАЗЧИК – Государственное казенное учреждение Республики Крым
«Служба автомобильных дорог Республики Крым»

Государственный контракт №1317

**Осуществление комплекса мероприятий по
проведению землеустроительных
и кадастровых работ, корректировке
документации по планировке территории
и других необходимых работ**

Документация по планировке территории

Строительство и реконструкция автомобильной дороги
Керчь – Феодосия – Белогорск – Симферополь – Бахчисарай –
Севастополь (граница Бахчисарайского района)
Этап 4 – Белогорский район

Проект планировки территории

Материалы по обоснованию проекта планировки территории.
Графическая часть.

Схема вертикальной планировки, инженерной подготовки и
инженерной защиты территорий

1317/ДПТ-5.4-ППТ-МО-ГЧ5

Том 5.4.1.2.1.5

Симферополь

2019



Общество с ограниченной ответственностью
«Институт «ШЕЛЬФ»

ЗАКАЗЧИК – Государственное казенное учреждение Республики Крым
«Служба автомобильных дорог Республики Крым»

Государственный контракт №1317

**Осуществление комплекса мероприятий по
проведению землеустроительных
и кадастровых работ, корректировке
документации по планировке территории
и других необходимых работ**

Документация по планировке территории

Строительство и реконструкция автомобильной дороги
Керчь – Феодосия – Белогорск – Симферополь – Бахчисарай –
Севастополь (граница Бахчисарайского района)
Этап 4 – Белогорский район

Проект планировки территории

Материалы по обоснованию проекта планировки территории.

Графическая часть.

Схема вертикальной планировки, инженерной подготовки и
инженерной защиты территорий

1317/ДПТ-5.4-ППТ-МО-ГЧ5

Том 5.4.1.2.1.5

Генеральный директор

Заместитель генерального директора

Симферополь

2019



М.С. Смоленцев

Р.А. Кириченко

Осуществление комплекса мероприятий по проведению землеустроительных и кадастровых работ, корректировке документации по планировке территории и других необходимых работ

ДОКУМЕНТАЦИЯ ПО ПЛАНИРОВКЕ ТЕРРИТОРИИ

**СТРОИТЕЛЬСТВО И РЕКОНСТРУКЦИЯ АВТОМОБИЛЬНОЙ ДОРОГИ
КЕРЧЬ – ФЕОДОСИЯ – БЕЛОГОРСК – СИМФЕРОПОЛЬ – БАХЧИСАРАЙ
– СЕВАСТОПОЛЬ (ГРАНИЦА БАХЧИСАРАЙСКОГО РАЙОНА)
ЭТАП 4 – БЕЛОГОРСКИЙ РАЙОН**

ПРОЕКТ ПЛАНИРОВКИ ТЕРРИТОРИИ

Материалы по обоснованию проекта планировки территории. Графическая часть.
Схема вертикальной планировки, инженерной подготовки и инженерной защиты территории

1317/ДПТ-5.4-ППТ-МО-ГЧ5

Том 5.4.1.2.1.5

СИМФЕРОПОЛЬ





2019 г.

Инв. № подл.	Подп. и дата
Инв. № дубл.	Взам. инв. №
Подп. и дата	Подп. и дата

Состав документации по планировке территории

Номер тома	Обозначение	Наименование
		Строительство и реконструкция автомобильной дороги Керчь – Феодосия – Белогорск – Симферополь – Бахчисарай – Севастополь (граница Бахчисарайского района) Этап 4 – Белогорский район
		Проект планировки территории
5.4.1.1.1.1	1317/ДПТ-5.4-ППТ-ОЧ-ГЧ1	Основная часть проекта планировки территории. Графическая часть. Чертеж красных линий
5.4.1.1.1.2	1317/ДПТ-5.4-ППТ-ОЧ-ГЧ2	Основная часть проекта планировки территории. Графическая часть. Чертеж границ зон планируемого размещения линейных объектов. Чертеж границ зон планируемого размещения линейных объектов, подлежащих переносу (переустройству) из зон планируемого размещения линейных объектов
5.4.1.1.2	1317/ДПТ-5.4-ППТ-ОЧ-ПЗ	Основная часть проекта планировки территории. Положение о размещении линейного объекта
5.4.1.2.1.1	1317/ДПТ-5.4-ППТ-МО-ГЧ1	Материалы по обоснованию проекта планировки территории. Графическая часть. Схема расположения элемента планировочной структуры
5.4.1.2.1.2	1317/ДПТ-5.4-ППТ-МО-ГЧ2	Материалы по обоснованию проекта планировки территории. Графическая часть. Схема использования территории в период подготовки проекта планировки территории
5.4.1.2.1.3	1317/ДПТ-5.4-ППТ-МО-ГЧ3	Материалы по обоснованию проекта планировки территории. Графическая часть. Схема организации улично-дорожной сети и движения транспорта
5.4.1.2.1.4	1317/ДПТ-5.4-ППТ-МО-ГЧ4	Материалы по обоснованию проекта планировки территории. Графическая часть. Схема границ территорий объектов культурного наследия. Схема границ зон с особыми условиями использования территорий
5.4.1.2.1.5	1317/ДПТ-5.4-ППТ-МО-ГЧ5	Материалы по обоснованию проекта планировки территории. Графическая часть. Схема вертикальной планировки, инженерной подготовки и инженерной защиты территории

Подп. и дата	
Взам. инв. №	
Инв. № дубл.	
Подп. и дата	
Инв. № подл.	

1317/ДПТ-5.4-ППТ-МО-ГЧ5				
Ли	Изм.	№ докум.	Подп.	Дата
Разраб.		Журавский		06.19
Проверил		Морозов		06.19
ГИП		Кожевникова		06.19
Н. контр.		Кирсанов		06.19
ДОКУМЕНТАЦИЯ ПО ПЛАНИРОВКЕ ТЕРРИТОРИИ СТРОИТЕЛЬСТВО И РЕКОНСТРУКЦИЯ АВТОМОБИЛЬНОЙ ДОРОГИ КЕРЧЬ – ФЕОДОСИЯ – БЕЛОГОРСК – СИМФЕРОПОЛЬ – БАХЧИСАРАЙ – СЕВАСТОПОЛЬ (ГРАНИЦА БАХЧИСАРАЙСКОГО РАЙОНА) ЭТАП 4 - БЕЛОГОРСКИЙ РАЙОН Проект планировки территории				
Лит	Лист	Листов		
	3	35		
ООО «Проектный институт «Геоплан»»				

5.4.1.2.1.6	1317/ДПТ-5.4-ППТ-МО-ГЧ6	Материалы по обоснованию проекта планировки территории. Графическая часть. Схема границ территорий, подверженных риску возникновения чрезвычайных ситуаций природного и техногенного характера (пожар, взрыв, химическое, радиоактивное заражение, затопление, подтопление, оползень, карсты, эрозия и т.д.)
5.4.1.2.1.7	1317/ДПТ-5.4-ППТ-МО-ГЧ7	Материалы по обоснованию проекта планировки территории. Графическая часть. Схема конструктивных и планировочных решений
5.4.1.2.2	1317/ДПТ-5.4-ППТ-МО-ПЗ	Материалы по обоснованию проекта планировки территории. Пояснительная записка
		Проект межевания территории
5.4.2.1.1.1	1317/ДПТ-5.4-ПМТ-ОЧ-ГЧ1	Основная часть проекта межевания территории. Графическая часть. Чертеж межевания территории. Границы образуемых и изменяемых земельных участков
5.4.2.1.1.2	1317/ДПТ-5.4-ПМТ-ОЧ-ГЧ2	Основная часть проекта межевания территории. Графическая часть. Чертеж межевания территории. Границы зон действия публичных сервитутов
5.4.2.1.2	1317/ДПТ-5.4-ПМТ-ОЧ-ПЗ	Основная часть проекта межевания территории. Пояснительная записка
5.4.2.2.1	1317/ДПТ-5.4-ПМТ-МО-ГЧ	Материалы по обоснованию проекта межевания территории. Графическая часть

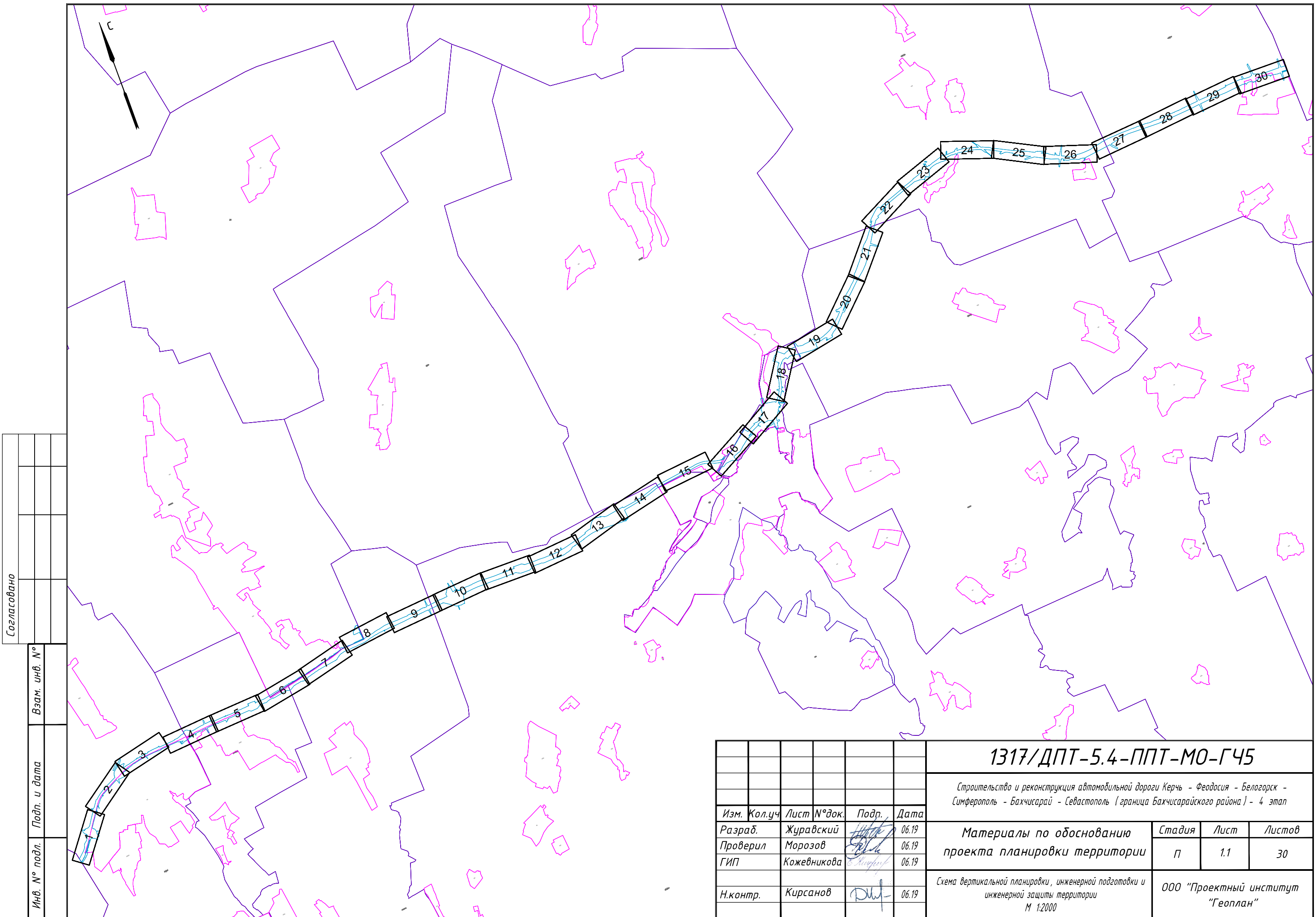
Инв. № подп	Подп. и дата	Инв. № дубл.	Взам. инв. №	Подп. и дата

Ли	Изм.	№ докум.	Подп.	Дата

1317/ДПТ-5.4-ППТ-МО-ГЧ5

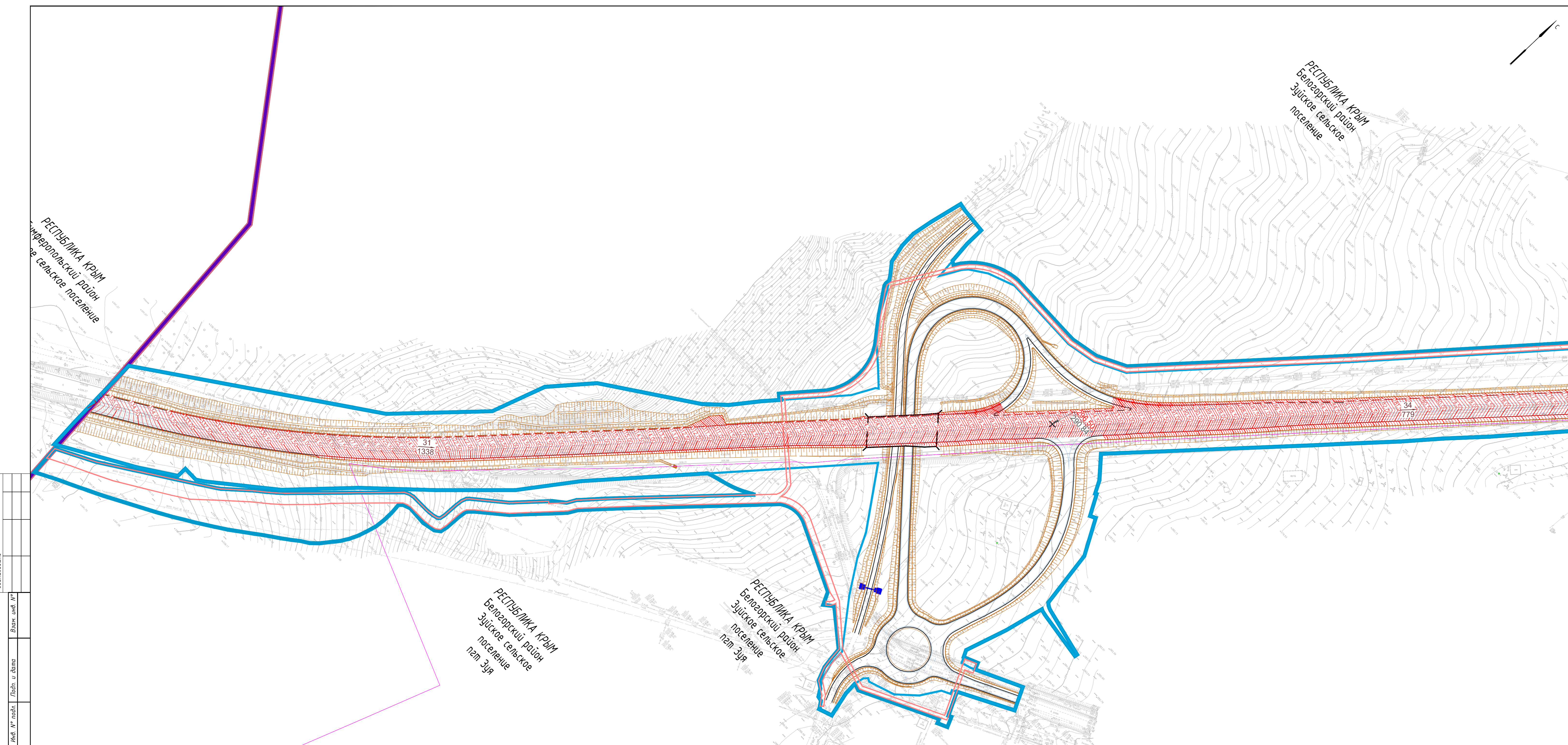
Лист

4



Согласовано			
Инв. № подл.	Подп. и дата	Взам. инв. №	

1317/ДПТ-5.4-ППТ-МО-ГЧ5					
Строительство и реконструкция автомобильной дороги Керчь - Феодосия - Белогорск - Симферополь - Бахчисарай - Севастополь (граница Бахчисарайского района) - 4 этап					
Изм.	Кол.уч	Лист	№ док.	Подр.	Дата
Разраб.		Журавский		<i>[Signature]</i>	06.19
Проверил		Морозов		<i>[Signature]</i>	06.19
ГИП		Кожевникова		<i>[Signature]</i>	06.19
Н.контр.		Курсанов		<i>[Signature]</i>	06.19
				Материалы по обоснованию проекта планировки территории	
				Стадия	Лист
				П	1.1
				Листов	
				30	
				Схема вертикальной планировки, инженерной подготовки и инженерной защиты территории М 1:2000	
				ООО "Проектный институт "Геоплан"	



УСЛОВНЫЕ ОБОЗНАЧЕНИЯ

- ГРАНИЦЫ:**
- Границы территории, в отношении которой осуществляется подготовка проекта планировки
 - Границы муниципального района
 - Границы сельских поселений
 - Границы населенных пунктов
 - Границы зоны планируемого размещения линейного объекта
 - Границы зон планируемого размещения линейных объектов, подлежащих переносу (перестройству) из зон планируемого размещения линейных объектов
- ТРАНСПОРТНАЯ ИНФРАСТРУКТУРА:**
- Автомобильные дороги с дорожной разметкой (планируемые)
 - Тротуары
 - Обочины
 - Откосы
 - Путьпродол (мост)
 - Пешеходный переход в разных уровнях
- ВЕРТИКАЛЬНАЯ ПЛАНИРОВКА**
- 174.50 Горизонталь проектная основная
 - Горизонталь проектная вспомогательная
 - 3 Величина уклона проектного рельефа в промилле
 - 461 Направление уклона проектного рельефа
 - Расстояние действия уклона проектного рельефа
 - 296.50 Отметка поверхности проектного рельефа
 - 295.13 Отметка поверхности существующего рельефа
 - Точка изменения уклона проектного рельефа
 - Водопропускное сооружение

					1317/ДПТ-5.4-ППТ-МО-ГЧ5					
					<small>Строительство и реконструкция автомобильной дороги Керчь - Феодосия - Белогорск - Симферополь - Бахчисарай - Севастополь (аграрная Бахчисарайского района) - 4 этап</small>					
Изм.	Кол.уч.	Лист	№ док.	Подп.	Дата	Материалы по обоснованию		Стадия	Лист	Листов
Разраб.	Журавский	1	06.19			проекта планировки территории		п	1	30
Проверил	Морозов		06.19			Схема вертикальной планировки, инженерной подготовки и инженерной защиты территории		ООО "Проектный институт "Геоплан"		
ГИП	Кожевникова		06.19			<small>М 1:2000</small>				
Н.контр.	Курсанов		06.19							

Составлено	
Взят инв. №	
Плщ. и дата	
Инв. № подл.	

УСЛОВНЫЕ ОБОЗНАЧЕНИЯ

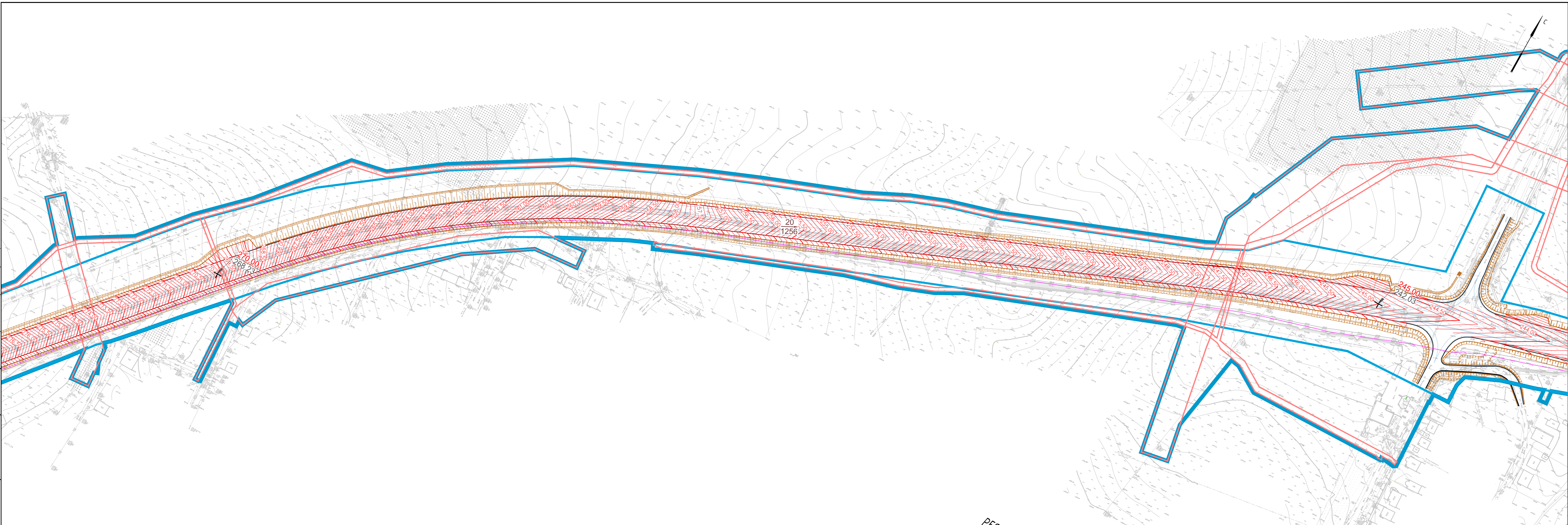
- ГРАНИЦЫ:**
- Границы территории, в отношении которой осуществляется подготовка проекта планировки
 - Границы муниципального района
 - Границы сельских поселений
 - Границы населенных пунктов
 - Границы зоны планируемого размещения линейного объекта
 - Границы зон планируемого размещения линейных объектов, подлежащих переносу (перестройству) из зон планируемого размещения линейных объектов

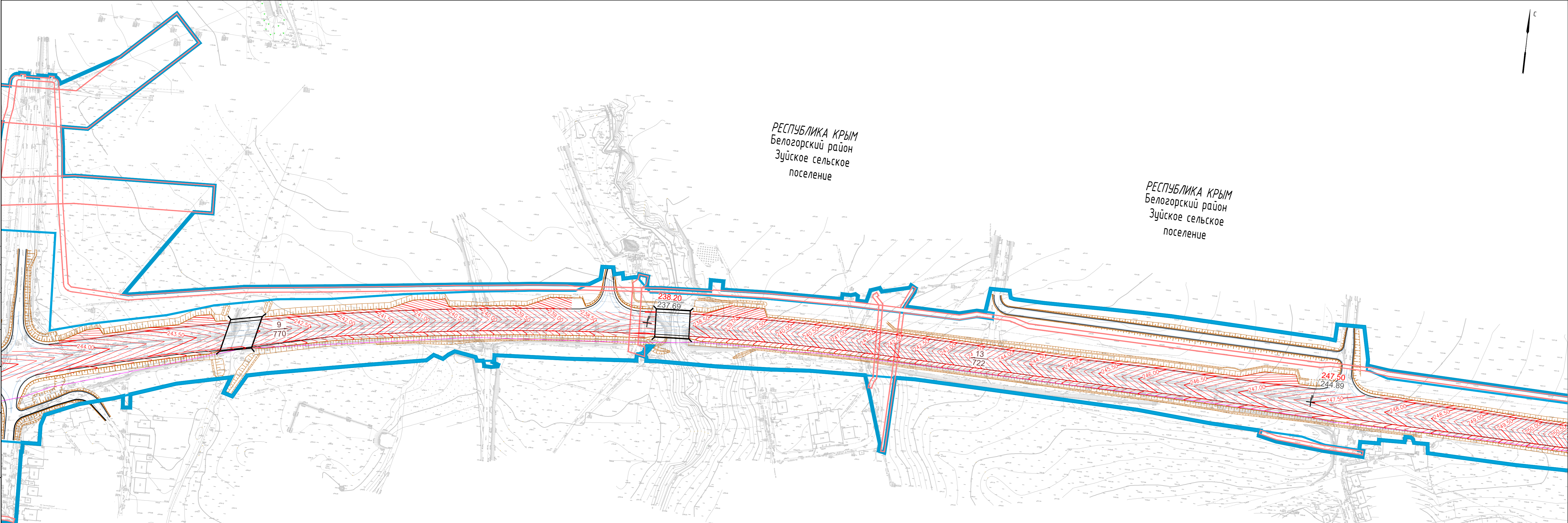
- ТРАНСПОРТНАЯ ИНФРАСТРУКТУРА:**
- Автомобильные дороги с дорожной разметкой (планируемые)
 - Тропуры
 - Обочины
 - Откосы
 - Путепровод (мост)
 - Пешеходный переход в разных уровнях

- ВЕРТИКАЛЬНАЯ ПЛАНИРОВКА**
- 174.50— Горизонталь проектная основная
 - Горизонталь проектная вспомогательная
 - 3 — Величина уклона проектного рельефа в промилле
 - 461 — Направление уклона проектного рельефа
 - Расстояние действия уклона проектного рельефа
 - 296.50 — Отметка поверхности проектного рельефа
 - 295.13 — Отметка поверхности существующего рельефа
 - + — Точка изменения уклона проектного рельефа
 - Водопропускное сооружение

1317/ДПТ-5.4-ППТ-МО-ГЧ5						
Строительство и реконструкция автомобильной дороги Керчь - Феодосия - Белогорск - Симферополь - Бахчисарай - Севастополь (граница Бахчисарайского района) - 4 этап						
Изм.	Кол.уч.	Лист № док.	Подп.	Дата		
Разраб.		Журавский		06.19	Материалы по обоснованию проекта планировки территории	
Проверил		Морозов		06.19		
ГИП		Кожевникова		06.19		
Н.контр.		Кирсанов		06.19	Схема вертикальной планировки, инженерной подготовки и инженерной защиты территории М 1:2000	
				Этадия	Лист	Листов
				п	2	30
				ООО "Проектный институт "Геоплан"		

Согласовано
 Взам. инв. №
 Лист № подл.
 Подп. и дата





УСЛОВНЫЕ ОБОЗНАЧЕНИЯ

- ГРАНИЦЫ:**
- Границы территории, в отношении которой осуществляется подготовка проекта планировки
 - Границы муниципального района
 - Границы сельских поселений
 - Границы населенных пунктов
 - Границы зоны планируемого размещения линейного объекта
 - Границы зон планируемого размещения линейных объектов, подлежащих переносу (перестройству) из зон планируемого размещения линейных объектов

- ТРАНСПОРТНАЯ ИНФРАСТРУКТУРА:**
- Автомобильные дороги с дорожной разметкой (планируемые)
 - Тротуары
 - Обочины
 - Откосы
 - Пешеходный переход (мост)
 - Пешеходный переход в разных уровнях

- ВЕРТИКАЛЬНАЯ ПЛАНИРОВКА**
- 174.50— Горизонталь проектная основная
 - Горизонталь проектная вспомогательная
 - 3 — Величина уклона проектного рельефа в промилле
 - 461 — Направление уклона проектного рельефа
 - — Расстояние действия уклона проектного рельефа
 - 296.50 — Отметка поверхности проектного рельефа
 - 295.13 — Отметка поверхности существующего рельефа
 - + — Точка изменения уклона проектного рельефа
 - Водопропускное сооружение

РЕСПУБЛИКА КРЫМ
Белогорский район
Зуйское сельское поселение

РЕСПУБЛИКА КРЫМ
Белогорский район
Зуйское сельское поселение

1317/ДПТ-5.4-ППТ-МО-ГЧ5

Строительство и реконструкция автомобильной дороги Керчь - Феодосия - Белогорск - Симферополь - Бахчисарай - Севастополь (граница Бахчисарайского района) - 4 этап

Изм.	Кол.уч.	Лист № док.	Подп.	Дата
Разраб.		Журавский		06.19
Проверил		Морозов		06.19
ГИП		Кожевникова		06.19
Н.контр.		Кирсанов		06.19

Материалы по обоснованию проекта планировки территории

Стадия	Лист	Листов
п	3	30

Схема вертикальной планировки, инженерной подготовки и инженерной защиты территории М 1:2000

ООО "Проектный институт "Геоплан"

Согласовано
Взам. инв. №
Лист № подл.
Лист № док.
Подп.
Дата

РЕСПУБЛИКА КРЫМ
Белогорский район
Зу́йское сельское
поселение

РЕСПУБЛИКА КРЫМ
Белогорский район
Крымскорозовское
сельское поселение

РЕСПУБЛИКА КРЫМ
Белогорский район
Зу́йское сельское
поселение
пгт Зуя

РЕСПУБЛИКА КРЫМ
Белогорский район
Крымскорозовское
сельское поселение
с.Крымская Роза

УСЛОВНЫЕ ОБОЗНАЧЕНИЯ

- ГРАНИЦЫ:**
- Границы территории, в отношении которой осуществляется подготовка проекта планировки
 - Границы муниципального района
 - Границы сельских поселений
 - Границы населенных пунктов
 - Границы зоны планируемого размещения линейного объекта
 - Границы зон планируемого размещения линейных объектов, подлежащих переносу (перестройству) из зон планируемого размещения линейных объектов

- ТРАНСПОРТНАЯ ИНФРАСТРУКТУРА:**
- Автомобильные дороги с дорожной разметкой (планируемые)
 - Тропуары
 - Обочины
 - Откосы
 - Путьперевод (мост)
 - Пешеходный переход в разных уровнях

- ВЕРТИКАЛЬНАЯ ПЛАНИРОВКА:**
- 174.50— Горизонталь проектная основная
 - Горизонталь проектная вспомогательная
 - 3 — Величина уклона проектного рельефа в промилле
 - 461 — Направление уклона проектного рельефа
 - Расстояние действия уклона проектного рельефа
 - 296.50 — Отметка поверхности проектного рельефа
 - 295.13 — Отметка поверхности существующего рельефа
 - Точка изменения уклона проектного рельефа
 - Водопропускное сооружение

1317/ДПТ-5.4-ППТ-МО-ГЧ5					
Строительство и реконструкция автомобильной дороги Керчь - Феодосия - Белогорск - Симферополь - Бахчисарай - Севастополь (граница Бахчисарайского района) - 4 этап					
Изм.	Кол.уч.	Лист № док.	Подп.	Дата	
Разраб.		Журавский		06.19	
Проверил		Морозов		06.19	
ГИП		Кожевникова		06.19	
Н.контр.		Кирсанов		06.19	
Материалы по обоснованию проекта планировки территории			Стадия	Лист	Листов
Схема вертикальной планировки, инженерной подготовки и инженерной защиты территории М 1:2000			п	4	30
			ООО "Проектный институт "Геоплан"		

Согласовано
 Взам. инв. №
 Лист № подл.
 Подп. и дата

РЕСПУБЛИКА КРЫМ
Белогорский район
Крымскорозовское
сельское поселение

РЕСПУБЛИКА КРЫМ
Белогорский район
Крымскорозовское
сельское поселение
с.Крымская Роза

УСЛОВНЫЕ ОБОЗНАЧЕНИЯ

- ГРАНИЦЫ:**
- Границы территории, в отношении которой осуществляется подготовка проекта планировки
 - Границы муниципального района
 - Границы сельских поселений
 - Границы населенных пунктов
 - Границы зоны планируемого размещения линейного объекта
 - Границы зон планируемого размещения линейных объектов, подлежащих переносу (перестройству) из зон планируемого размещения линейных объектов

- ТРАНСПОРТНАЯ ИНФРАСТРУКТУРА:**
- Автомобильные дороги с дорожной разметкой (планируемые)
 - Трогуары
 - Обочины
 - Откосы
 - Путепровод (мост)
 - Пешеходный переход в разных уровнях

- ВЕРТИКАЛЬНАЯ ПЛАНИРОВКА:**
- Горизонталь проектная основная
 - Горизонталь проектная вспомогательная
 - ↘ Величина уклона проектного рельефа в промилле
 - Направление уклона проектного рельефа
 - Расстояние действия уклона проектного рельефа
 - Отметка поверхности проектного рельефа
 - Отметка поверхности существующего рельефа
 - + Точка изменения уклона проектного рельефа
 - Водопропускное сооружение

1317/ДПТ-5.4-ППТ-МО-ГЧ5						
Строительство и реконструкция автомобильной дороги Керчь - Феодосия - Белогорск - Симферополь - Бахчисарай - Севастополь (граница Бахчисарайского района) - 4 этап						
Изм.	Кол.уч.	Лист № док.	Подп.	Дата		
Разраб.		Журавский		06.19	Материалы по обоснованию проекта планировки территории	
Проверил		Морозов		06.19		
ГИП		Кожевникова		06.19		
Н.контр.		Кирсанов		06.19	000 "Проектный институт "Геоплан"	
				Стадия	Лист	Листов
				п	5	30

Согласовано
 Взам. инв. №
 Лист № подл.
 Подп. и дата

Белогорский район
Крымскорозовское
сельское поселение
с.Цветочное

РЕСПУБЛИКА КРЫМ
Белогорский район
Цветочненское сельское
поселение
с.Цветочное

РЕСПУБЛИКА КРЫМ
Белогорский район
Крымскорозовское
сельское поселение

РЕСПУБЛИКА КРЫМ
Белогорский район
Ароматновское сельское
поселение

УСЛОВНЫЕ ОБОЗНАЧЕНИЯ

- ГРАНИЦЫ:**
- Границы территории, в отношении которой осуществляется подготовка проекта планировки
 - Границы муниципального района
 - Границы сельских поселений
 - Границы населенных пунктов
 - Границы зоны планируемого размещения линейного объекта
 - Границы зон планируемого размещения линейных объектов, подлежащих переносу (перестройству) из зон планируемого размещения линейных объектов

- ТРАНСПОРТНАЯ ИНФРАСТРУКТУРА:**
- Автомобильные дороги с дорожной разметкой (планируемые)
 - Тропуры
 - Обочины
 - Откосы
 - Путепровод (мост)
 - Пешеходный переход в разных уровнях

- ВЕРТИКАЛЬНАЯ ПЛАНИРОВКА**
- 174.50— Горизонталь проектная основная
 - Горизонталь проектная вспомогательная
 - ↗ 3 — Величина уклона проектного рельефа в промилле
 - 461 — Направление уклона проектного рельефа
 - — Расстояние действия уклона проектного рельефа
 - 296.50 — Отметка поверхности проектного рельефа
 - 295.13 — Отметка поверхности существующего рельефа
 - + — Точка изменения уклона проектного рельефа
 - — Водопропускное сооружение

				1317/ДПТ-5.4-ППТ-МО-ГЧ5				
				Строительство и реконструкция автомобильной дороги Керчь - Феодосия - Белогорск - Симферополь - Бахчисарай - Севастополь (граница Бахчисарайского района) - 4 этап				
Изм.	Кол.уч.	Лист № док.	Подп.	Дата	Материалы по обоснованию проекта планировки территории	Стадия	Лист	Листов
Разраб.		Журавский	<i>[подпись]</i>	06.19		п	6	30
Проверил		Морозов	<i>[подпись]</i>	06.19				
ГИП		Кожевникова	<i>[подпись]</i>	06.19				
Н.контр.		Кирсанов	<i>[подпись]</i>	06.19				ООО "Проектный институт "Геоплан"

Согласовано
 Взам. инв. №
 Лист № подл.
 Подп. и дата







РЕСПУБЛИКА КРЫМ
Белогорский район
Цветочненское сельское
поселение
село Цветочное







РЕСПУБЛИКА КРЫМ
Белогорский район
Цветочненское сельское
поселение
село Цветочное










РЕСПУБЛИКА КРЫМ
Белогорский район
Ароматновское сельское
поселение

Ароматновское сельское
поселение
Белогорский район
РЕСПУБЛИКА КРЫМ

УСЛОВНЫЕ ОБОЗНАЧЕНИЯ

- ГРАНИЦЫ:**
-  Границы территории, в отношении которой осуществляется подготовка проекта планировки
 -  Границы муниципального района
 -  Границы сельских поселений
 -  Границы населенных пунктов
 -  Границы зоны планируемого размещения линейного объекта
 -  Границы зон планируемого размещения линейных объектов, подлежащих переносу (перестройству) из зон планируемого размещения линейных объектов

- ТРАНСПОРТНАЯ ИНФРАСТРУКТУРА:**
-  Автомобильные дороги с дорожной разметкой (планируемые)
 -  Тротуары
 -  Обочины
 -  Откосы
 -  Путепровод (мост)
 -  Пешеходный переход в разных уровнях

- ВЕРТИКАЛЬНАЯ ПЛАНИРОВКА**
-  Горизонталь проектная основная
 -  Горизонталь проектная вспомогательная
 -  Величина уклона проектного рельефа в промилле
 -  Направление уклона проектного рельефа
 -  Расстояние действия уклона проектного рельефа
 -  Отметка поверхности проектного рельефа
 -  Отметка поверхности существующего рельефа
 -  Точка изменения уклона проектного рельефа
 -  Водопропускное сооружение

1317/ДПТ-5.4-ППТ-МО-ГЧ5			
Строительство и реконструкция автомобильной дороги Керчь - Феодосия - Белогорск - Симферополь - Бахчисарай - Севастополь (граница Бахчисарайского района) - 4 этап			
Изм.	Кол.уч.	Лист № док.	Подп.
Разраб.	Журавский	06.19	
Проверил	Морозов	06.19	
ГИП	Кожевникова	06.19	
Н.контр.	Кирсанов	06.19	
Материалы по обоснованию проекта планировки территории		Стадия	Лист
		п	7
Схема вертикальной планировки, инженерной подготовки и инженерной защиты территории М 1:2000		Листов	30
		ООО "Проектный институт "Геоплан"	

Согласовано

Взам. инв. №












Лист и дата










Инв. № подл.

РЕСПУБЛИКА КРЫМ
Белогорский район
Цветоченское сельское
поселение

РЕСПУБЛИКА КРЫМ
Белогорский район
Ароматновское сельское
поселение


УСЛОВНЫЕ ОБОЗНАЧЕНИЯ

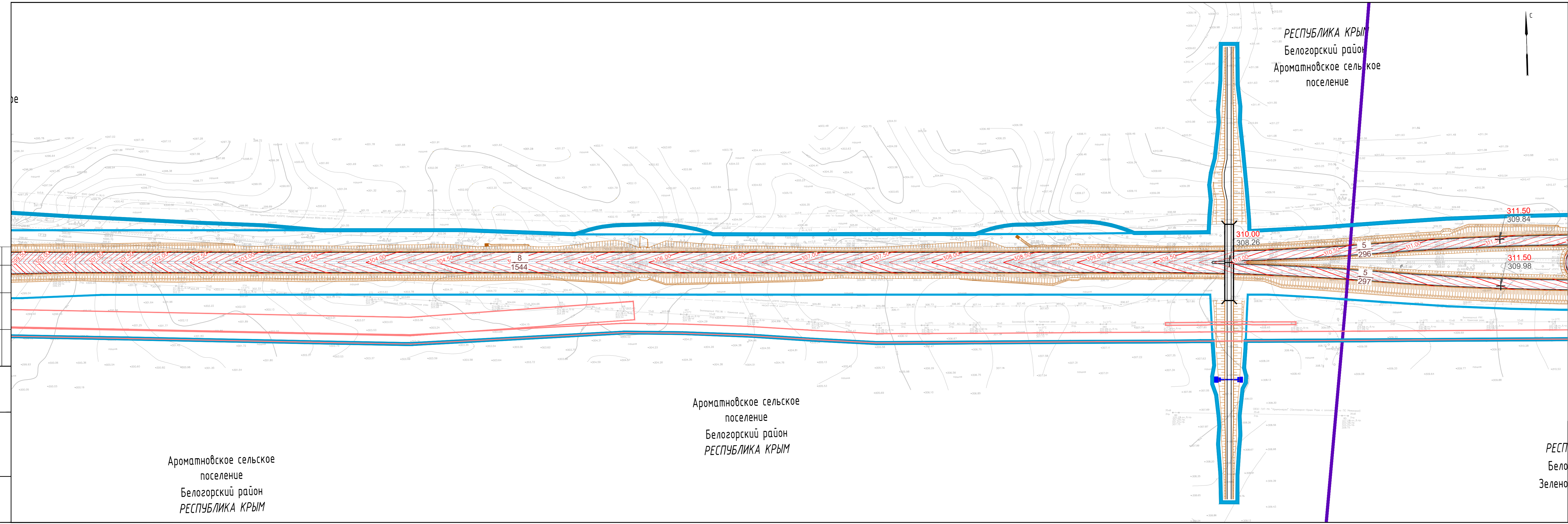
- ГРАНИЦЫ:**
-  Границы территории, в отношении которой осуществляется подготовка проекта планировки
 -  Границы муниципального района
 -  Границы сельских поселений
 -  Границы населенных пунктов
 -  Границы зоны планируемого размещения линейного объекта
 -  Границы зон планируемого размещения линейных объектов, подлежащих переносу (перестройству) из зон планируемого размещения линейных объектов
- ТРАНСПОРТНАЯ ИНФРАСТРУКТУРА:**
-  Автомобильные дороги с дорожной разметкой (планируемые)
 -  Тротуары
 -  Обочины
 -  Откосы
 -  Путепровод (мост)
 -  Пешеходный переход в разных уровнях

- ВЕРТИКАЛЬНАЯ ПЛАНИРОВКА**
-  Горизонталь проектная основная
 -  Горизонталь проектная вспомогательная
 -  Величина уклона проектного рельефа в промилле
 -  Направление уклона проектного рельефа
 -  Расстояние действия уклона проектного рельефа
 -  Отметка поверхности проектного рельефа
 -  Отметка поверхности существующего рельефа
 -  Точка изменения уклона проектного рельефа
 -  Водопропускное сооружение

				1317/ДПТ-5.4-ППТ-МО-ГЧ5		
				Строительство и реконструкция автомобильной дороги Керчь - Феодосия - Белогорск - Симферополь - Багчисарай - Севастополь (зреница Багчисарайского района) - 4 этап		
				Материалы по обоснованию		
Изм.	Кол.ч.	Лист № Док.	Подп.	Дата	Стадия	Лист
Разраб.		Журавский		06.19	п	8
Проверил		Морозов		06.19		
ГИП		Кожечникова		06.19		
Н.контр.		Курсанов		06.19		30
				ООО "Проектный институт "Геоплан"		

Составлено	
Вып. инв. №	
Лист. и дата	
Инв. № лист	





РЕСПУБЛИКА КРЫМ
Белогорский район
Ароматновское сельское поселение

Ароматновское сельское поселение
Белогорский район
РЕСПУБЛИКА КРЫМ

Ароматновское сельское поселение
Белогорский район
РЕСПУБЛИКА КРЫМ

- ### УСЛОВНЫЕ ОБОЗНАЧЕНИЯ
- ГРАНИЦЫ:**
- Границы территории, в отношении которой осуществляется подготовка проекта планировки
 - Границы муниципального района
 - Границы сельских поселений
 - Границы населенных пунктов
 - Границы зоны планируемого размещения линейного объекта
 - Границы зон планируемого размещения линейных объектов, подлежащих переносу (перестройству) из зон планируемого размещения линейных объектов
- ТРАНСПОРТНАЯ ИНФРАСТРУКТУРА:**
- Автомобильные дороги с дорожной разметкой (планируемые)
 - Трогуары
 - Обочины
 - Откосы
 - Путьперевод (мост)
 - Пешеходный переход в разных уровнях
- ВЕРТИКАЛЬНАЯ ПЛАНИРОВКА**
- 174.50 — Горизонталь проектная основная
 - Горизонталь проектная вспомогательная
 - 3 — Величина уклона проектного рельефа в промилле
 - 461 — Направление уклона проектного рельефа
 - 296.50 — Расстояние действия уклона проектного рельефа
 - 295.13 — Отметка поверхности проектного рельефа
 - 295.13 — Отметка поверхности существующего рельефа
 - Точка изменения уклона проектного рельефа
 - Водопропускное сооружение

РЕСП
Бело
Зелено

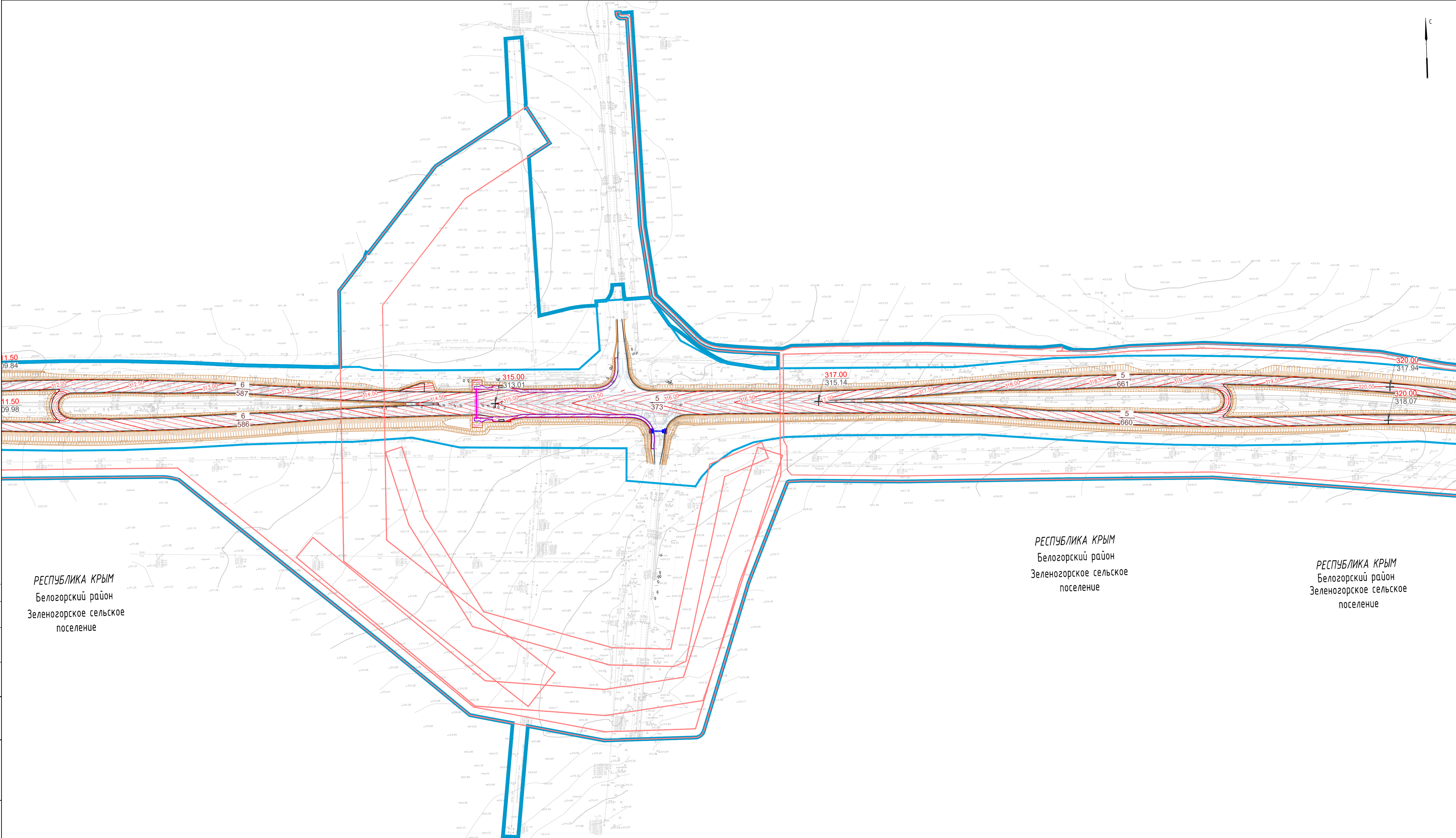
				1317/ДПТ-5.4-ППТ-МО-ГЧ5				
				Строительство и реконструкция автомобильной дороги Керчь - Феодосия - Белогорск - Симферополь - Бахчисарай - Севастополь (граница Бахчисарайского района) - 4 этап				
Изм.	Кол.ч.	Лист № док.	Подп.	Дата	Материалы по обоснованию проекта планировки территории	Этадия	Лист	Листов
Разраб.		Журавский		06.19		п	9	30
Проверил		Морозов		06.19				
		Кожевникова		06.19	ООО "Проектный институт "Геолан"			
Н.контр.		Кирсанов		06.19				

Согласовано

Взам. инв. №

Лист. и дата

Инв. № подл.



УСЛОВНЫЕ ОБОЗНАЧЕНИЯ

- ГРАНИЦЫ:**
- Границы территории, в отношении которой осуществляется подготовка проекта планировки
 - Границы муниципального района
 - Границы сельских поселений
 - Границы населенных пунктов
 - Границы зоны планируемого размещения линейного объекта
 - Границы зон планируемого размещения линейных объектов, подлежащих переносу (перестройке) из зон планируемого размещения линейных объектов

- ТРАНСПОРТНАЯ ИНФРАСТРУКТУРА:**
- Автомобильные дороги с дорожной разметкой (планируемые)
 - Тропушки
 - Обочины
 - Откосы
 - Путепровод (мост)
 - Пешеходный переход в разных уровнях

- ВЕРТИКАЛЬНАЯ ПЛАНИРОВКА**
- 174.50 — Горизонтальная проектная основная
 - Горизонтальная проектная вспомогательная
 - 3 — Величина уклона проектного рельефа в промилле
 - 461 — Направление уклона проектного рельефа
 - Расстояние действия уклона проектного рельефа
 - 296.50 — Отметка поверхности проектного рельефа
 - 295.13 — Отметка поверхности существующего рельефа
 - + — Точка изменения уклона проектного рельефа
 - Водопропускное сооружение

РЕСПУБЛИКА КРЫМ
Белогорский район
Зеленогорское сельское поселение

РЕСПУБЛИКА КРЫМ
Белогорский район
Зеленогорское сельское поселение

РЕСПУБЛИКА КРЫМ
Белогорский район
Зеленогорское сельское поселение

1317/ДПТ-5.4-ППТ-МО-ГЧ5

Строительство и реконструкция автомобильной дороги Керчь - Феодосия - Белогорск - Симферополь - Багачерей - Севастополь (граница Багачерейского района) - 4 этап







Изм.	Кол.уч.	Лист № док.	Подп.	Дата	Материалы по обоснованию проекта планировки территории	Стадия	Лист	Листов
Разраб.	Журавский	06.19				п	10	30
Проверил	Марозов	06.19						
ГИП	Кожедникова	06.19						
Н.контр.	Курсанов	06.19			Схема вертикальной планировки, инженерной подготовки и инженерной защиты территории М 1:2000			ООО "Проектный институт "Геоплан"







Согласовано	
Взам. инж. М.	
Инж. № подл.	
Листы и дата	




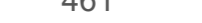





РЕСПУБЛИКА КРЫМ
Белогорский район
Зеленогорское сельское поселение

РЕСПУБЛИКА КРЫМ
Белогорский район
Зеленогорское сельское поселение

УСЛОВНЫЕ ОБОЗНАЧЕНИЯ

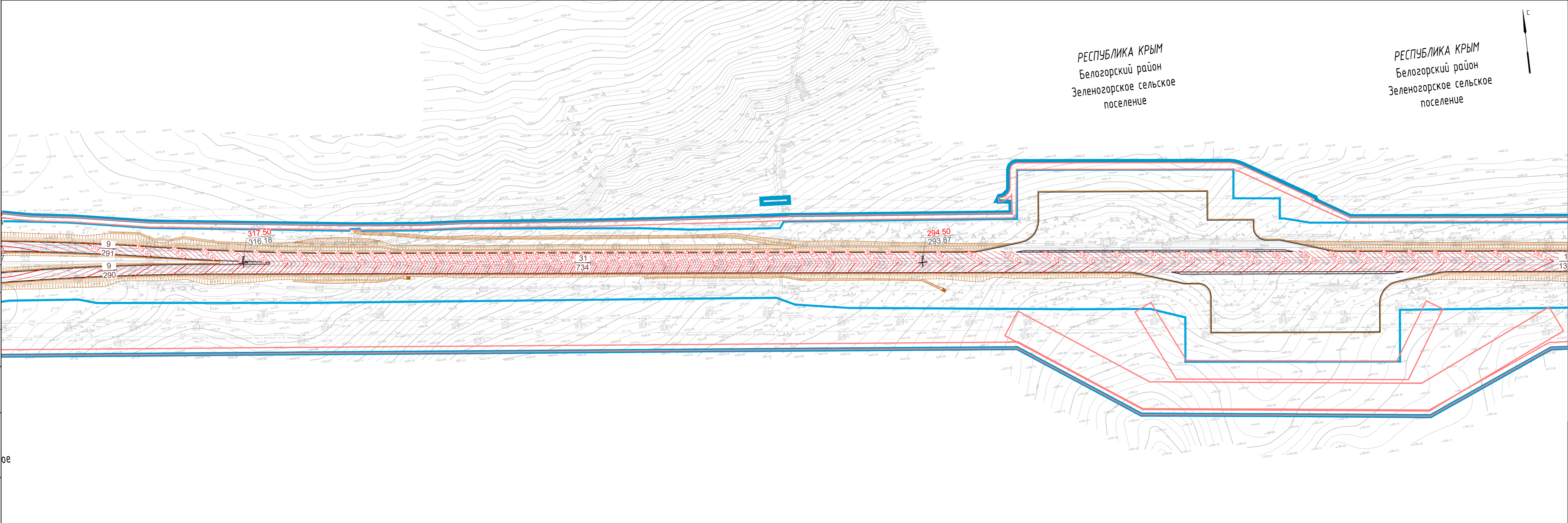
- ГРАНИЦЫ:**
-  Границы территории, в отношении которой осуществляется подготовка проекта планировки
 -  Границы муниципального района
 -  Границы сельских поселений
 -  Границы населенных пунктов
 -  Границы зоны планируемого размещения линейного объекта
 -  Границы зон планируемого размещения линейных объектов, подлежащих переносу (перестройству) из зон планируемого размещения линейных объектов

- ТРАНСПОРТНАЯ ИНФРАСТРУКТУРА:**
-  Автомобильные дороги с дорожной разметкой (планируемые)
 -  Тротуары
 -  Обочины
 -  Откосы
 -  Путепровод (мост)
 -  Пешеходный переход в разных уровнях

- ВЕРТИКАЛЬНАЯ ПЛАНИРОВКА**
-  Горизонталь проектная основная
 -  Горизонталь проектная вспомогательная
 -  Величина уклона проектного рельефа в промилле
 -  Направление уклона проектного рельефа
 -  Расстояние действия уклона проектного рельефа
 -  Отметка поверхности проектного рельефа
 -  Отметка поверхности существующего рельефа
 -  Точка изменения уклона проектного рельефа
 -  Водопропускное сооружение

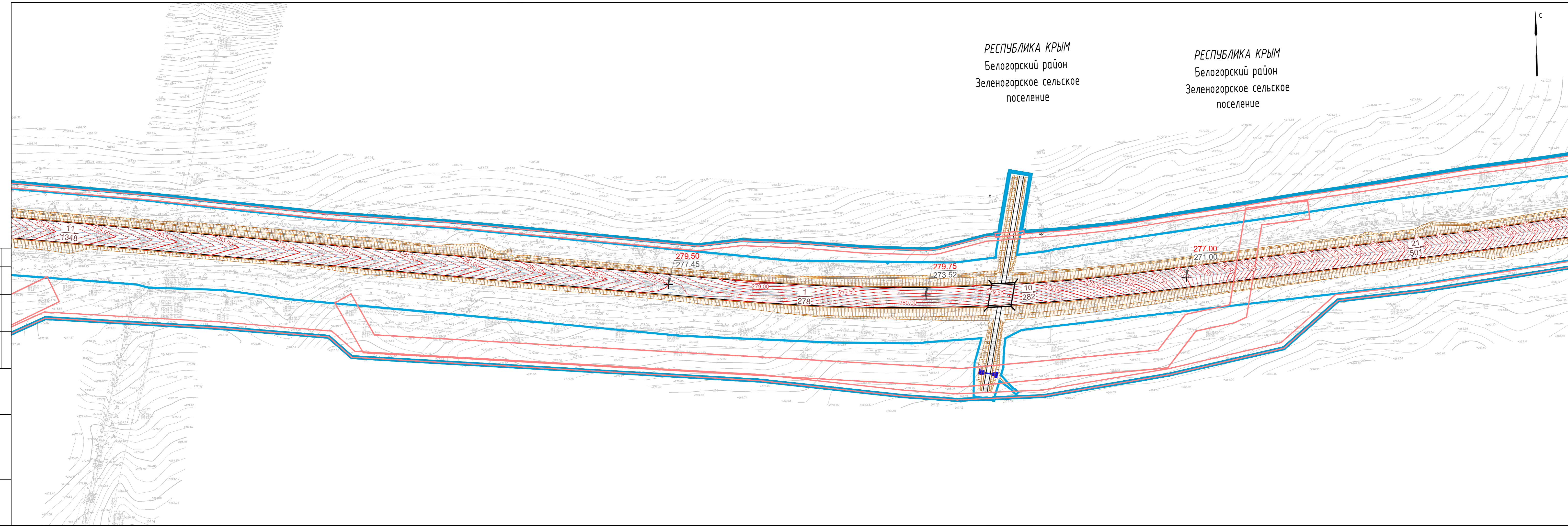
1317/ДПТ-5.4-ППТ-МО-ГЧ5					
Строительство и реконструкция автомобильной дороги Керчь - Феодосия - Белогорск - Симферополь - Бахчисарай - Севастополь (граница Бахчисарайского района) - 4 этап					
Изм.	Кол.уч.	Лист	№ док.	Подп.	Дата
Разраб.		Журавский			06.19
Проверил		Морозов			06.19
ГИП		Кожевникова			06.19
Н.контр.		Кирсанов			06.19
Материалы по обоснованию проекта планировки территории			Стадия	Лист	Листов
			п	11	30
Схема вертикальной планировки, инженерной подготовки и инженерной защиты территории М 1:2000			ООО "Проектный институт "Геоплан"		

Согласовано
 Взам. инв. №
 Лист № подл.
 Подп. и дата



РЕСПУБЛИКА КРЫМ
Белогорский район
Зеленогорское сельское поселение

РЕСПУБЛИКА КРЫМ
Белогорский район
Зеленогорское сельское поселение



УСЛОВНЫЕ ОБОЗНАЧЕНИЯ

- ГРАНИЦЫ:**
- Границы территории, в отношении которой осуществляется подготовка проекта планировки
 - Границы муниципального района
 - Границы сельских поселений
 - Границы населенных пунктов
 - Границы зоны планируемого размещения линейного объекта
 - Границы зон планируемого размещения линейных объектов, подлежащих переносу (перестройству) из зон планируемого размещения линейных объектов
- ТРАНСПОРТНАЯ ИНФРАСТРУКТУРА:**
- Автомобильные дороги с дорожной разметкой (планируемые)
 - Трогуары
 - Обочины
 - Откосы
 - Путепровод (мост)
 - Пешеходный переход в разных уровнях
- ВЕРТИКАЛЬНАЯ ПЛАНИРОВКА**
- 174.50— Горизонталь проектная основная
 - Горизонталь проектная вспомогательная
 - 3 — Величина уклона проектного рельефа в промилле
 - 461 — Направление уклона проектного рельефа
 - Расстояние действия уклона проектного рельефа
 - 296.50 — Отметка поверхности проектного рельефа
 - 295.13 — Отметка поверхности существующего рельефа
 - + — Точка изменения уклона проектного рельефа
 - Водопропускное сооружение

1317/ДПТ-5.4-ППТ-МО-ГЧ5

Строительство и реконструкция автомобильной дороги Керчь - Феодосия - Белогорск - Симферополь - Бахчисарай - Севастополь (граница Бахчисарайского района) - 4 этап

Изм.	Кол.ч.	Лист	№ док.	Подп.	Дата	Материалы по обоснованию проекта планировки территории	Стадия	Лист	Листов
Разраб.		Журавский			06.19		п	12	30
Проверил		Морозов			06.19				
ГИП		Кожевникова			06.19				
Н.контр.		Кирсанов			06.19	Схема вертикальной планировки, инженерной подготовки и инженерной защиты территории М 1:2000			ООО "Проектный институт "Геоплан"

Согласовано

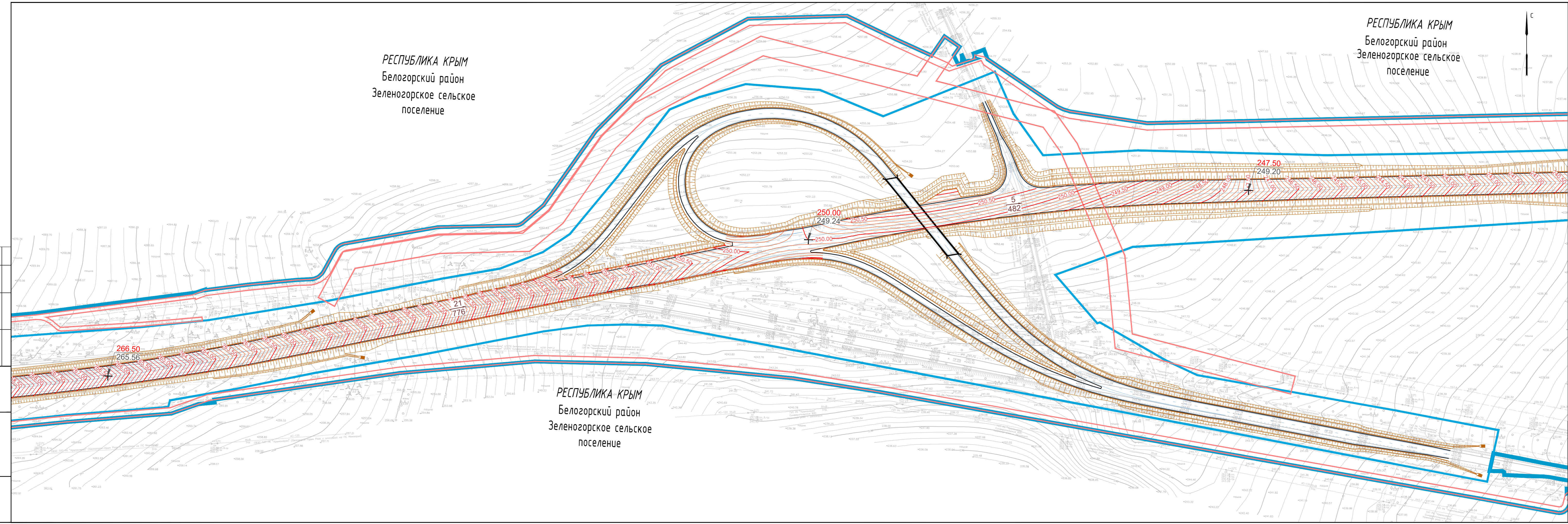
Взам. инв. №

Лист и дата

Инв. № подл.

РЕСПУБЛИКА КРЫМ
Белогорский район
Зеленогорское сельское поселение

РЕСПУБЛИКА КРЫМ
Белогорский район
Зеленогорское сельское поселение



УСЛОВНЫЕ ОБОЗНАЧЕНИЯ

- ГРАНИЦЫ:**
- Границы территории, в отношении которой осуществляется подготовка проекта планировки
 - Границы муниципального района
 - Границы сельских поселений
 - Границы населенных пунктов
 - Границы зоны планируемого размещения линейного объекта
 - Границы зон планируемого размещения линейных объектов, подлежащих переносу (перестроению) из зон планируемого размещения линейных объектов

- ТРАНСПОРТНАЯ ИНФРАСТРУКТУРА:**
- Автомобильные дороги с дорожной разметкой (планируемые)
 - Тротуары
 - Обочины
 - Откосы
 - Путепровод (мост)
 - Пешеходный переход в разных уровнях

- ВЕРТИКАЛЬНАЯ ПЛАНИРОВКА**
- Горизонталь проектная основная
 - Горизонталь проектная вспомогательная
 - Величина уклона проектного рельефа в промилле
 - Направление уклона проектного рельефа
 - Расстояние действия уклона проектного рельефа
 - Отметка поверхности проектного рельефа
 - Отметка поверхности существующего рельефа
 - Точка изменения уклона проектного рельефа
 - Водопропускное сооружение

Согласовано
Взам. инв. №
Лист № 13
Лист № 13
Лист № 30
Лист № 30
Лист № 30

РЕСПУБЛИКА КРЫМ
Белогорский район
Зеленогорское сельское поселение

1317/ДПТ-5.4-ППТ-МО-ГЧ5

Строительство и реконструкция автомобильной дороги Керчь - Феодосия - Белогорск - Симферополь - Бахчисарай - Севастополь (граница Бахчисарайского района) - 4 этап

Изм.	Кол.уч.	Лист № док.	Подп.	Дата
Разраб.		Журавский		06.19
Проверил		Морозов		06.19
ГИП		Кожевникова		06.19
Н.контр.		Кирсанов		06.19

Материалы по обоснованию проекта планировки территории	Этадия	Лист	Листов
	п	13	30

Схема вертикальной планировки, инженерной подготовки и инженерной застройки территории
М 1:2000
ООО "Проектный институт "Геоплан"



УСЛОВНЫЕ ОБОЗНАЧЕНИЯ

- ГРАНИЦЫ:**
- Границы территории, в отношении которой осуществляется подготовка проекта планировки
 - Границы муниципального района
 - Границы сельских поселений
 - Границы населенных пунктов
 - Границы зоны планируемого размещения линейного объекта
 - Границы зон планируемого размещения линейных объектов, подлежащих переносу (перестройству) из зон планируемого размещения линейных объектов
- ТРАНСПОРТНАЯ ИНФРАСТРУКТУРА:**
- Автомобильные дороги с дорожной разметкой (планируемые)
 - Тротуары
 - Обочины
 - Откосы
 - Путепровод (мост)
 - Пешеходный переход в разных уровнях
- ВЕРТИКАЛЬНАЯ ПЛАНИРОВКА**
- Горизонталь проектная основная
 - Горизонталь проектная вспомогательная
 - Величина уклона проектного рельефа в промилле
 - Направление уклона проектного рельефа
 - Расстояние действия уклона проектного рельефа
 - Отметка поверхности проектного рельефа
 - Отметка поверхности существующего рельефа
 - Точка изменения уклона проектного рельефа
 - Водопропускное сооружение

РЕСПУБЛИКА КРЫМ
Белогорский район
Зеленогорское сельское поселение

РЕСПУБЛИКА КРЫМ
Белогорский район
Зеленогорское сельское поселение

РЕСПУБЛИКА КРЫМ
Белогорский район
городское поселение
Белогорск
г. Белогорск

23
2075

1317/ДПТ-5.4-ППТ-МО-ГЧ5

Строительство и реконструкция автомобильной дороги Керчь - Феодосия - Белогорск - Симферополь - Бахчисарай - Севастополь (граница Бахчисарайского района) - 4 этап

Изм.	Кол.уч.	Лист № док.	Подп.	Дата	Материалы по обоснованию проекта планировки территории	Стадия	Лист	Листов
Разраб.		Журавский		06.19		Схема вертикальной планировки, инженерной подготовки и инженерной защиты территории М 1:2000	п	14
Проверил		Морозов		06.19	ООО "Проектный институт "Геоплан"			
ГИП		Кожевникова		06.19				
Н.контр.		Кирсанов		06.19				

Согласовано
Взам. инв. №
Лист № подл.
Лист № док.
Подп.
Дата

РЕСПУБЛИКА КРЫМ
Белогорский район
Вишенское сельское
поселение







РЕСПУБЛИКА КРЫМ
Белогорский район
Вишенское сельское
поселение

РЕСПУБЛИКА КРЫМ
Белогорский район
городское поселение
Белогорск
г.Белогорск







РЕСПУБЛИКА КРЫМ
Белогорский район
городское поселение
Белогорск
г.Белогорск

УСЛОВНЫЕ ОБОЗНАЧЕНИЯ










ГРАНИЦЫ:

-  Границы территории, в отношении которой осуществляется подготовка проекта планировки
-  Границы муниципального района
-  Границы сельских поселений
-  Границы населенных пунктов
-  Границы зоны планируемого размещения линейного объекта
-  Границы зон планируемого размещения линейных объектов, подлежащих переносу (перестройству) из зон планируемого размещения линейных объектов

ТРАНСПОРТНАЯ ИНФРАСТРУКТУРА:

-  Автомобильные дороги с дорожной разметкой (планируемые)
-  Тротуары
-  Обочины
-  Откосы
-  Путепровод (мост)
-  Пешеходный переход в разных уровнях

ВЕРТИКАЛЬНАЯ ПЛАНИРОВКА

-  Горизонталь проектная основная
-  Горизонталь проектная вспомогательная
-  Величина уклона проектного рельефа в промилле
-  Направление уклона проектного рельефа
-  Расстояние действия уклона проектного рельефа
-  Отметка поверхности проектного рельефа
-  Отметка поверхности существующего рельефа
-  Точка изменения уклона проектного рельефа
-  Водопропускное сооружение

1317/ДПТ-5.4-ППТ-МО-ГЧ5

Строительство и реконструкция автомобильной дороги Керчь - Феодосия - Белогорск - Симферополь - Бахчисарай - Севастополь (граница Бахчисарайского района) - 4 этап

Изм.	Кол.ч.	Лист № док.	Подп.	Дата	Материалы по обоснованию проекта планировки территории	Стадия	Лист	Листов
Разраб.		Журавский		06.19		п	15	30
Проверил		Морозов		06.19				
ГИП		Кожевникова		06.19				
Н.контр.		Кирсанов		06.19	Схема вертикальной планировки, инженерной подготовки и инженерной защиты территории М 1:2000			ООО "Проектный институт "Геоплан"

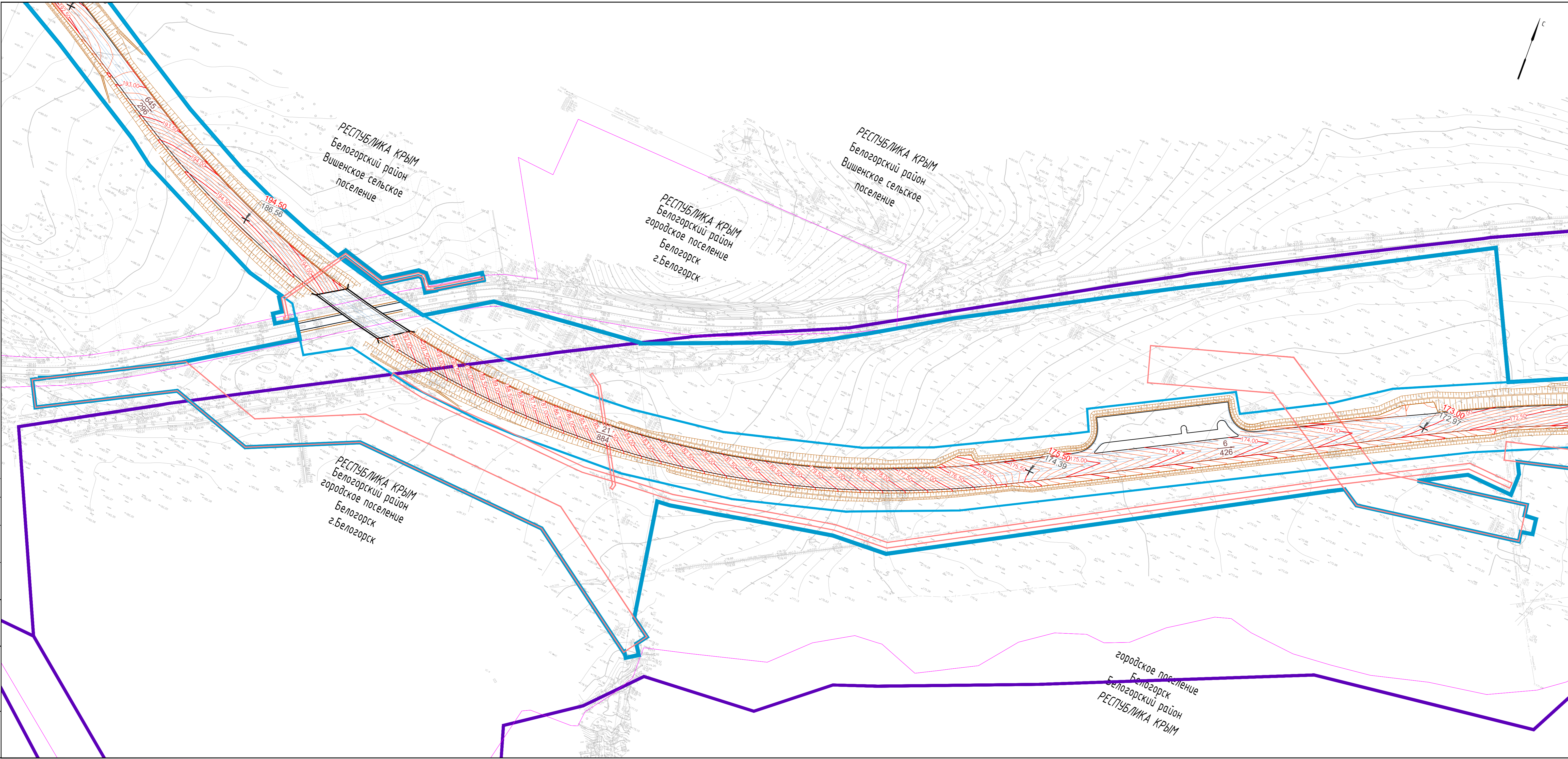
Согласовано

Взам. инв. №

Лист и дата

Инв. № подл.

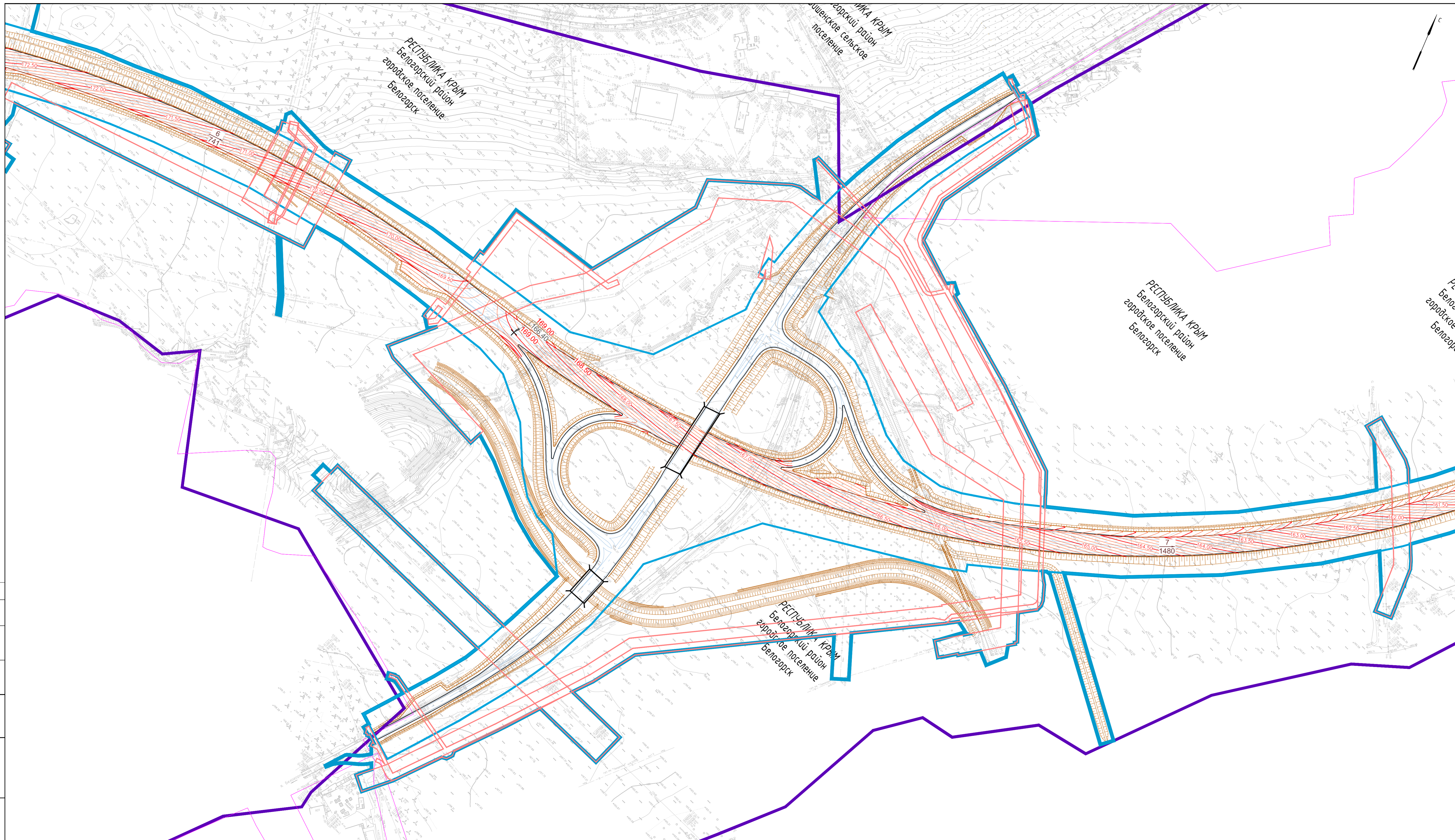
Составлено
Имя, № листа
Масштаб
Лист
Дата
Виз. отв. №



УСЛОВНЫЕ ОБОЗНАЧЕНИЯ

- ГРАНИЦЫ:**
- Границы территории, в отношении которой осуществляется подготовка проекта планировки
 - Границы муниципального района
 - Границы сельских поселений
 - Границы населенных пунктов
 - Границы зоны планируемого размещения линейного объекта
 - Границы зон планируемого размещения линейных объектов, подлежащих переносу (перустройству) из зон планируемого размещения линейных объектов
- ТРАНСПОРТНАЯ ИНФРАСТРУКТУРА:**
- Автомобильные дороги с дорожной разметкой (планируемые)
 - Тротуары
 - Обочины
 - Откосы
 - Путьперевод (мост)
 - Пешеходный переход в разных уровнях
- ВЕРТИКАЛЬНАЯ ПЛАНИРОВКА**
- Горизонталь проектная основная
 - Горизонталь проектная вспомогательная
 - 3 → Величина уклона проектного рельефа в промилле
 - 461 → Направление уклона проектного рельефа
 - 296.50 → Расстояние действия уклона проектного рельефа
 - 295.13 → Отметка поверхности проектного рельефа
 - 295.13 → Отметка поверхности существующего рельефа
 - Точка изменения уклона проектного рельефа
 - Водопропускное сооружение

				1317/ДПТ-5.4-ППТ-МО-ГЧ5					
				Строительство и реконструкция автомобильной дороги Керчь - Феодосия - Белогорск - Симферополь - Багчисарай - Севастополь (зонами Багчисарайского района) - 4 этап					
Изм.	Кол.ч.	Лист № Док.	Подп.	Дата	Материалы по обоснованию		Стадия	Лист	Листов
Разраб.	Журавский			06.19	проекта планировки территории		п	16	30
Проверил	Морозов			06.19	Схема вертикальной планировки, инженерной подготовки и инженерной защиты территории				
ГИП	Коженичкова			06.19	М 1:2000				
Н.контр.	Курсанов			06.19	ООО "Проектный институт "Геоплан"				

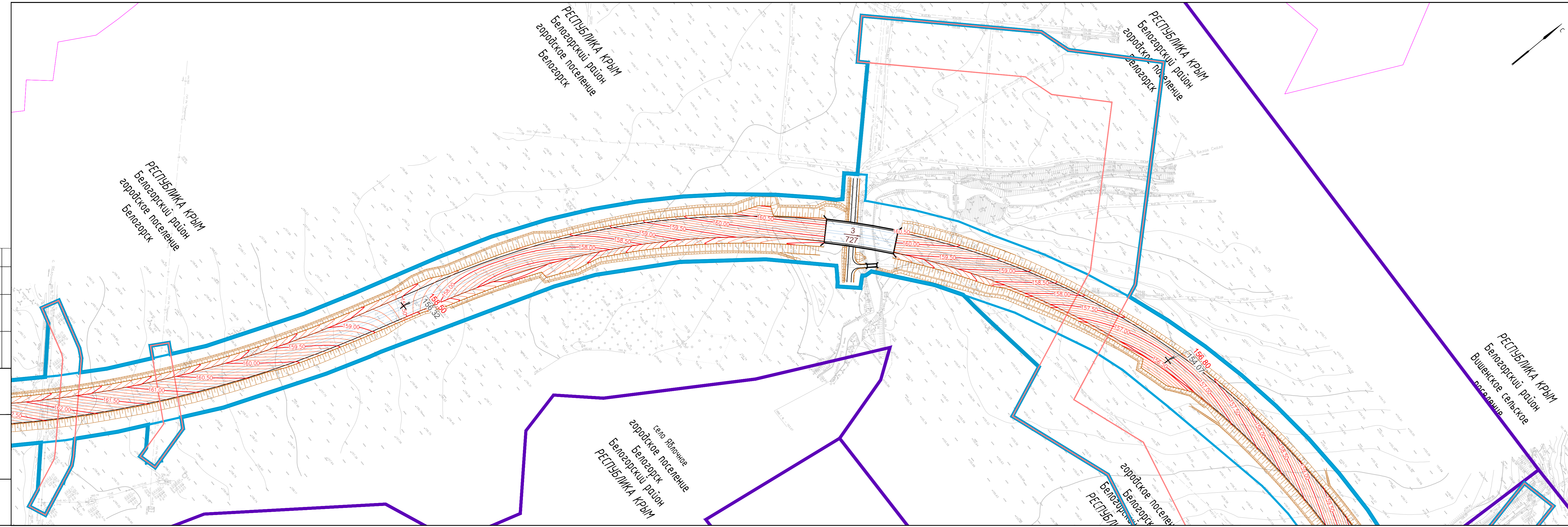


УСЛОВНЫЕ ОБОЗНАЧЕНИЯ

- ГРАНИЦЫ:**
- Границы территории, в отношении которой осуществляется подготовка проекта планировки
 - Границы муниципального района
 - Границы сельских поселений
 - Границы населенных пунктов
 - Границы зоны планируемого размещения линейного объекта
 - Границы зон планируемого размещения линейных объектов, подлежащих переносу (перестройству) из зон планируемого размещения линейных объектов
- ТРАНСПОРТНАЯ ИНФРАСТРУКТУРА:**
- Автомобильные дороги с дорожной разметкой (планируемые)
 - Тропушки
 - Обочины
 - Откосы
 - Путьеувод (мост)
 - Пешеходный переход в разных уровнях
- ВЕРТИКАЛЬНАЯ ПЛАНИРОВКА**
- 174.50 — Горизонталь проектная основная
 - Горизонталь проектная вспомогательная
 - 3 — Величина уклона проектного рельефа в промилле
 - 461 — Направление уклона проектного рельефа
 - 296.50 — Расстояние действия уклона проектного рельефа
 - 295.13 — Отметка поверхности проектного рельефа
 - 295.13 — Отметка поверхности существующего рельефа
 - + — Точка изменения уклона проектного рельефа
 - Водопропускное сооружение

1317/ДПТ-5.4-ППТ-МО-ГЧ5					
<small>Строительство и реконструкция автомобильной дороги Керчь - Феодисия - Белогорск - Симферополь - Бахчисарай - Севастополь (граница Бахчисарайского района) - 4 этап</small>					
<small>Изм.</small>	<small>Кол.уч.</small>	<small>Лист № док.</small>	<small>Подп.</small>	<small>Дата</small>	
<small>Разработ.</small>	<small>Жирновский</small>			06.19	
<small>Проверил.</small>	<small>Марозов</small>			06.19	
<small>ГИП</small>	<small>Кожеевникова</small>			06.19	
<small>Н.контр.</small>	<small>Курсанов</small>			06.19	
Материалы по обоснованию проекта планировки территории				<small>Стадия</small>	<small>Лист</small>
				п	17
<small>Смета вертикальной планировки, инженерной подготовки и инженерной защиты территории № 12000</small>				<small>ООО "Проектный институт "Геоплан"</small>	

Составлено: _____
 Выдан: _____
 Подпись: _____
 Имя: _____



- ### УСЛОВНЫЕ ОБОЗНАЧЕНИЯ
- ГРАНИЦЫ:**
- Границы территории, в отношении которой осуществляется подготовка проекта планировки
 - Границы муниципального района
 - Границы сельских поселений
 - Границы населенных пунктов
 - Границы зоны планируемого размещения линейного объекта
 - Границы зон планируемого размещения линейных объектов, подлежащих переносу (перестройству) из зон планируемого размещения линейных объектов
- ТРАНСПОРТНАЯ ИНФРАСТРУКТУРА:**
- Автомобильные дороги с дорожной разметкой (планируемые)
 - Тротуары
 - Обочины
 - Откосы
 - Путепровод (мост)
 - Пешеходный переход в разных уровнях
- ВЕРТИКАЛЬНАЯ ПЛАНИРОВКА:**
- Горизонталь проектная основная
 - Горизонталь проектная вспомогательная
 - Величина уклона проектного рельефа в промилле
 - Направление уклона проектного рельефа
 - Расстояние действия уклона проектного рельефа
 - Отметка поверхности проектного рельефа
 - Отметка поверхности существующего рельефа
 - Точка изменения уклона проектного рельефа
 - Водопропускное сооружение

1317/ДПТ-5.4-ППТ-МО-ГЧ5					
Строительство и реконструкция автомобильной дороги Керчь - Феодосия - Белогорск - Симферополь - Бахчисарай - Севастополь (граница Бахчисарайского района) - 4 этап					
Изм.	Кол.уч.	Лист № док.	Подп.	Дата	
Разраб.		Журавский		06.19	
Проверил		Морозов		06.19	
ГИП		Кожевникова		06.19	
Н.контр.		Кирсанов		06.19	
Материалы по обоснованию проекта планировки территории			Стадия	Лист	Листов
			п	18	30
Схема вертикальной планировки, инженерной подготовки и инженерной защиты территории М 1:2000			ООО "Проектный институт "Геолан"		

Согласовано
Взам. инв. №
Лист № подл.
Лист № подл.
Лист № подл.
Лист № подл.

РЕСПУБЛИКА КРЫМ
Белогорский район
Мичуринское сельское поселение

РЕСПУБЛИКА КРЫМ
Белогорский район
Мичуринское сельское поселение

УСЛОВНЫЕ ОБОЗНАЧЕНИЯ

- ГРАНИЦЫ:**
- Границы территории, в отношении которой осуществляется подготовка проекта планировки
 - Границы муниципального района
 - Границы сельских поселений
 - Границы населенных пунктов
 - Границы зоны планируемого размещения линейного объекта
 - Границы зон планируемого размещения линейных объектов, подлежащих переносу (перестройству) из зон планируемого размещения линейных объектов


- ТРАНСПОРТНАЯ ИНФРАСТРУКТУРА:**
- Автомобильные дороги с дорожной разметкой (планируемые)
 - Тротуары
 - Обочины
 - Откосы
 - Путепровод (мост)
 - Пешеходный переход в разных уровнях

- ВЕРТИКАЛЬНАЯ ПЛАНИРОВКА**
- 174.50— Горизонталь проектная основная
 - Горизонталь проектная вспомогательная
 - 3 — Величина уклона проектного рельефа в промилле
 - 461 — Направление уклона проектного рельефа
 - Расстояние действия уклона проектного рельефа
 - 296.50 — Отметка поверхности проектного рельефа
 - 295.13 — Отметка поверхности существующего рельефа
 - Точка изменения уклона проектного рельефа
 - Водопропускное сооружение







				1317/ДПТ-5.4-ППТ-МО-ГЧ5				
				Строительство и реконструкция автомобильной дороги Керчь - Феодосия - Белогорск - Симферополь - Бахчисарай - Севастополь (граница Бахчисарайского района) - 4 этап				
Изм.	Кол.чл.	Лист № док.	Подп.	Дата	Материалы по обоснованию проекта планировки территории	Стадия	Лист	Листов
Разраб.		Журавский		06.19		п	19	30
Проверил		Морозов		06.19				
ГИП		Кожвникова		06.19				
Н.контр.		Кирсанов		06.19	Схема вертикальной планировки, инженерной подготовки и инженерной защиты территории М 1:2000		ООО "Проектный институт "Геоплан"	







Согласовано
 Взам. инв. №
 Лист № подл.
 Подп. и дата




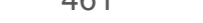





РЕСПУБЛИКА КРЫМ
Белогорский район
Мичуринское сельское поселение

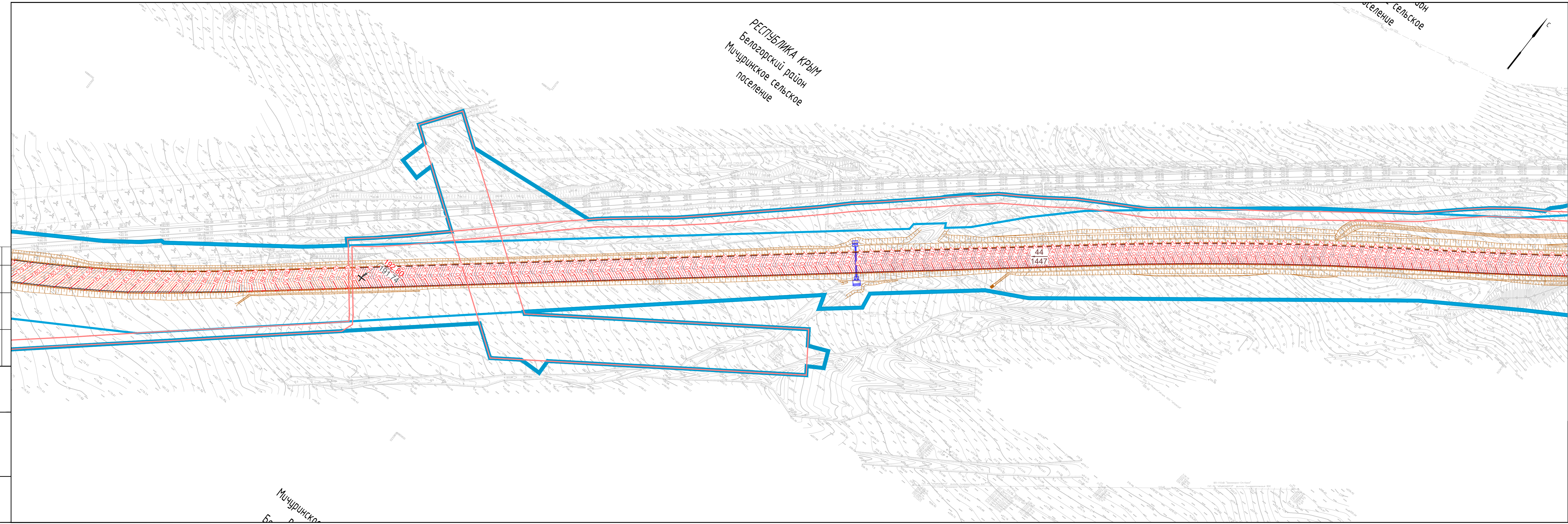


УСЛОВНЫЕ ОБОЗНАЧЕНИЯ

- ГРАНИЦЫ:**
-  Границы территории, в отношении которой осуществляется подготовка проекта планировки
 -  Границы муниципального района
 -  Границы сельских поселений
 -  Границы населенных пунктов
 -  Границы зоны планируемого размещения линейного объекта
 -  Границы зон планируемого размещения линейных объектов, подлежащих переносу (перестройству) из зон планируемого размещения линейных объектов

- ТРАНСПОРТНАЯ ИНФРАСТРУКТУРА:**
-  Автомобильные дороги с дорожной разметкой (планируемые)
 -  Тротуары
 -  Обочины
 -  Откосы
 -  Путепровод (мост)
 -  Пешеходный переход в разных уровнях

- ВЕРТИКАЛЬНАЯ ПЛАНИРОВКА**
-  -174.50 Горизонталь проектная основная
 -  Горизонталь проектная вспомогательная
 -  3 Величина уклона проектного рельефа в промилле
 -  461 Направление уклона проектного рельефа
 -  Расстояние действия уклона проектного рельефа
 -  296.50 Отметка поверхности проектного рельефа
 -  295.13 Отметка поверхности существующего рельефа
 -  Точка изменения уклона проектного рельефа
 -  Водопропускное сооружение



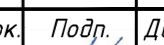



Согласовано

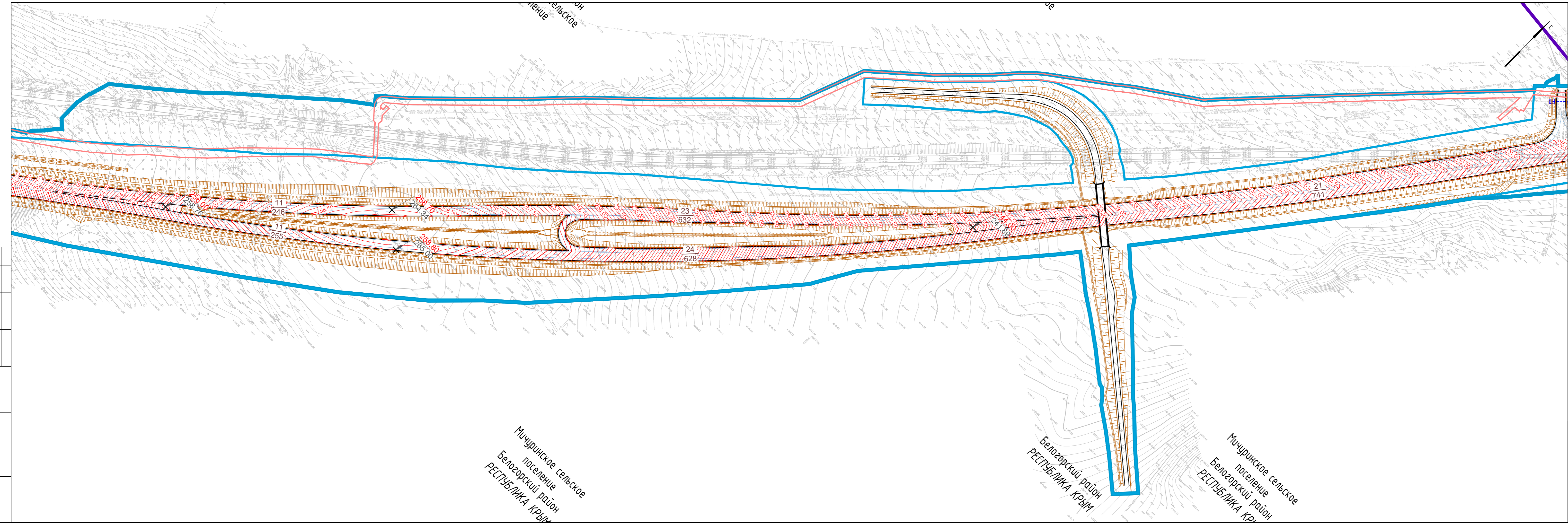
Взам. инв. №
Лист № подл.
Лист № док.
Дата

Мичуринское
Белогорский район

1317/ДПТ-5.4-ППТ-МО-ГЧ5

Строительство и реконструкция автомобильной дороги Керчь - Феодосия - Белогорск - Симферополь - Бахчисарай - Севастополь (граница Бахчисарайского района) - 4 этап

Изм.	Кол.уч.	Лист № док.	Подп.	Дата	Материалы по обоснованию проекта планировки территории	Стадия	Лист	Листов
Разраб.		Журавский		06.19			п	20
Проверил		Морозов		06.19				
ГИП		Кожевникова		06.19				
Н.контр.		Кирсанов		06.19	Схема вертикальной планировки, инженерной подготовки и инженерной защиты территории М 1:2000	ООО "Проектный институт "Геоплан"		



УСЛОВНЫЕ ОБОЗНАЧЕНИЯ

- ГРАНИЦЫ:**
- Границы территории, в отношении которой осуществляется подготовка проекта планировки
 - Границы муниципального района
 - Границы сельских поселений
 - Границы населенных пунктов
 - Границы зоны планируемого размещения линейного объекта
 - Границы зон планируемого размещения линейных объектов, подлежащих переносу (перестройству) из зон планируемого размещения линейных объектов
- ТРАНСПОРТНАЯ ИНФРАСТРУКТУРА:**
- Автомобильные дороги с дорожной разметкой (планируемые)
 - Тротуары
 - Обочины
 - Откосы
 - Путепровод (мост)
 - Пешеходный переход в разных уровнях
- ВЕРТИКАЛЬНАЯ ПЛАНИРОВКА**
- Горизонталь проектная основная
 - Горизонталь проектная вспомогательная
 - Величина уклона проектного рельефа в промилле
 - Направление уклона проектного рельефа
 - Расстояние действия уклона проектного рельефа
 - Отметка поверхности проектного рельефа
 - Отметка поверхности существующего рельефа
 - Точка изменения уклона проектного рельефа
 - Водопропускное сооружение

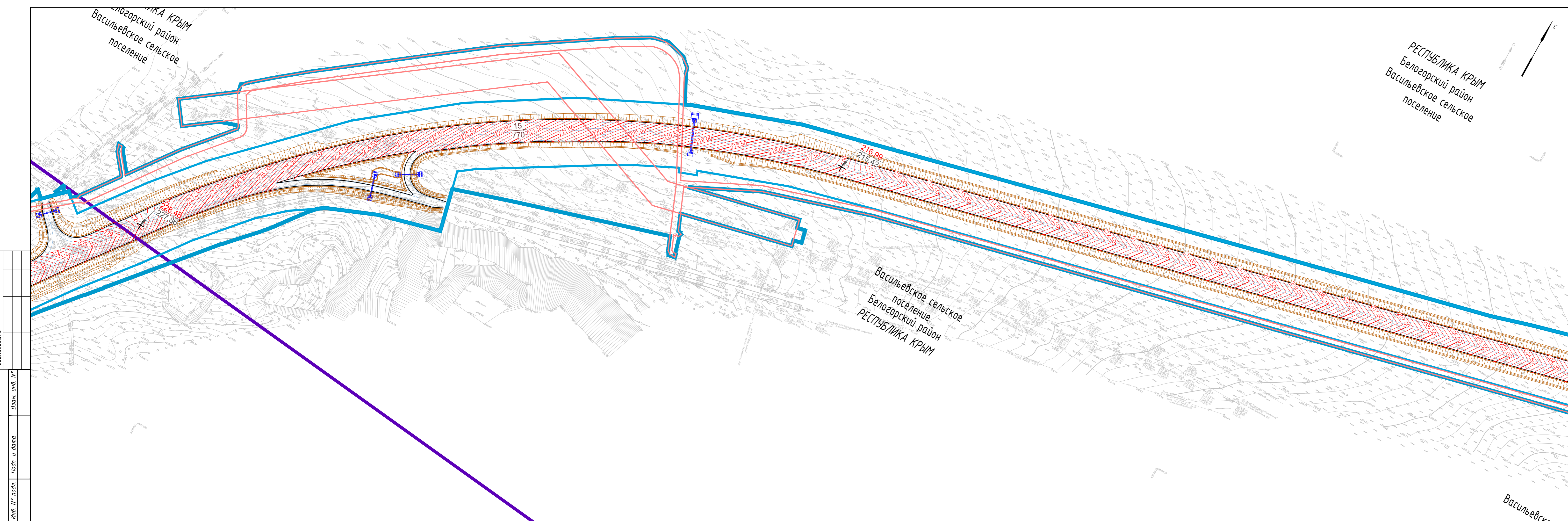
Согласовано
Взам. инв. №
Лист № подл.
Лист № докл.
Лист № подл.
Лист № докл.
Лист № подл.
Лист № докл.

Мичуринское сельское поселение
Белогорский район
РЕСПУБЛИКА КРЫМ

Белогорский район
РЕСПУБЛИКА КРЫМ

Мичуринское сельское поселение
Белогорский район
РЕСПУБЛИКА КРЫМ

				1317/ДПТ-5.4-ППТ-МО-ГЧ5				
				Строительство и реконструкция автомобильной дороги Керчь - Феодосия - Белогорск - Симферополь - Бахчисарай - Севастополь (граница Бахчисарайского района) - 4 этап				
Изм.	Кол.ч.	Лист № док.	Подп.	Дата	Материалы по обоснованию проекта планировки территории	Стадия	Лист	Листов
Разраб.		Журавский		06.19		п	21	30
Проверил		Морозов		06.19				
ГИП		Кожевникова		06.19				
Н.контр.		Кирсанов		06.19	Схема вертикальной планировки, инженерной подготовки и инженерной защиты территории М 1:2000		ООО "Проектный институт "Геоплан"	



УСЛОВНЫЕ ОБОЗНАЧЕНИЯ

- ГРАНИЦЫ:**
- Границы территории, в отношении которой осуществляется подготовка проекта планировки
 - Границы муниципального района
 - Границы сельских поселений
 - Границы населенных пунктов
 - Границы зоны планируемого размещения линейного объекта
 - Границы зон планируемого размещения линейных объектов, подлежащих переносу (перестройству) из зон планируемого размещения линейных объектов
- ТРАНСПОРТНАЯ ИНФРАСТРУКТУРА:**
- Автомобильные дороги с дорожной разметкой (планируемые)
 - Трогуары
 - Обочины
 - Откосы
 - Путепровод (мост)
 - Пешеходный переход в разных уровнях
- ВЕРТИКАЛЬНАЯ ПЛАНИРОВКА**
- Горизонталь проектная основная
 - Горизонталь проектная вспомогательная
 - Величина уклона проектного рельефа в промилле
 - Направление уклона проектного рельефа
 - Расстояние действия уклона проектного рельефа
 - Отметка поверхности проектного рельефа
 - Отметка поверхности существующего рельефа
 - Точка изменения уклона проектного рельефа
 - Водопропускное сооружение

1317/ДПТ-5.4-ППТ-МО-ГЧ5

Строительство и реконструкция автомобильной дороги Керчь - Феодосия - Белогорск - Симферополь - Бахчисарай - Севастополь (граница Бахчисарайского района) - 4 этап

Изм.	Кол.уч.	Лист № док.	Подп.	Дата	Материалы по обоснованию проекта планировки территории	Стадия	Лист	Листов			
Разраб.		Журавский		06.19					п	22	30
Проверил		Морозов		06.19							
ГИП		Кожевникова		06.19							
Н.контр.		Кирсанов		06.19	Схема вертикальной планировки, инженерной подготовки и инженерной защиты территории М 1:2000			ООО "Проектный институт "Геоплан"			

Согласовано
Взам. инв. №
Лист № подл.
Лист № док.
Дата

РЕСПУБЛИКА КРЫМ
Белогорский район
Васильевское сельское поселение

Васильевское сельское поселение
Белогорский район
РЕСПУБЛИКА КРЫМ

Васильевское

РЕСПУБЛИКА КРЫМ
Белогорский район
Васильевское сельское поселение

РЕСПУБЛИКА КРЫМ
Белогорский район
Васильевское сельское поселение

Васильевское сельское поселение
Белогорский район
РЕСПУБЛИКА КРЫМ

Васильевское сельское поселение
Белогорский район
РЕСПУБЛИКА КРЫМ

УСЛОВНЫЕ ОБОЗНАЧЕНИЯ

- ГРАНИЦЫ:**
- Границы территории, в отношении которой осуществляется подготовка проекта планировки
 - Границы муниципального района
 - Границы сельских поселений
 - Границы населенных пунктов
 - Границы зоны планируемого размещения линейного объекта
 - Границы зон планируемого размещения линейных объектов, подлежащих переносу (перестройству) из зон планируемого размещения линейных объектов

- ТРАНСПОРТНАЯ ИНФРАСТРУКТУРА:**
- Автомобильные дороги с дорожной разметкой (планируемые)
 - Тротуары
 - Обочины
 - Откосы
 - Путьперевод (мост)
 - Пешеходный переход в разных уровнях

- ВЕРТИКАЛЬНАЯ ПЛАНИРОВКА**
- Горизонталь проектная основная
 - Горизонталь проектная вспомогательная
 - ↘ Величина уклона проектного рельефа в промилле
 - Направление уклона проектного рельефа
 - Расстояние действия уклона проектного рельефа
 - Отметка поверхности проектного рельефа
 - Отметка поверхности существующего рельефа
 - + Точка изменения уклона проектного рельефа
 - Водопропускное сооружение

1317/ДПТ-5.4-ППТ-МО-ГЧ5				
Строительство и реконструкция автомобильной дороги Керчь - Феодосия - Белогорск - Симферополь - Бахчисарай - Севастополь (граница Бахчисарайского района) - 4 этап				
Изм.	Кол.уч.	Лист № док.	Подп.	Дата
Разраб.		Журавский		06.19
Проверил		Морозов		06.19
ГИП		Кожевникова		06.19
Н.контр.		Кирсанов		06.19
Материалы по обоснованию проекта планировки территории			Стадия	Лист
Схема вертикальной планировки, инженерной подготовки и инженерной защиты территории М 1:2000			п	23
ООО "Проектный институт "Геоплан"			Листов	30







Согласовано
 Ваим. шиф. №
 Лист № подл.
 Подп. и дата







РЕСПУБЛИКА КРЫМ
Белогорский район
Васильевское сельское поселение










Васильевское сельское поселение
Белогорский район
РЕСПУБЛИКА КРЫМ




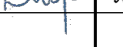
Васильевское сельское поселение
Белогорский район
РЕСПУБЛИКА КРЫМ

УСЛОВНЫЕ ОБОЗНАЧЕНИЯ

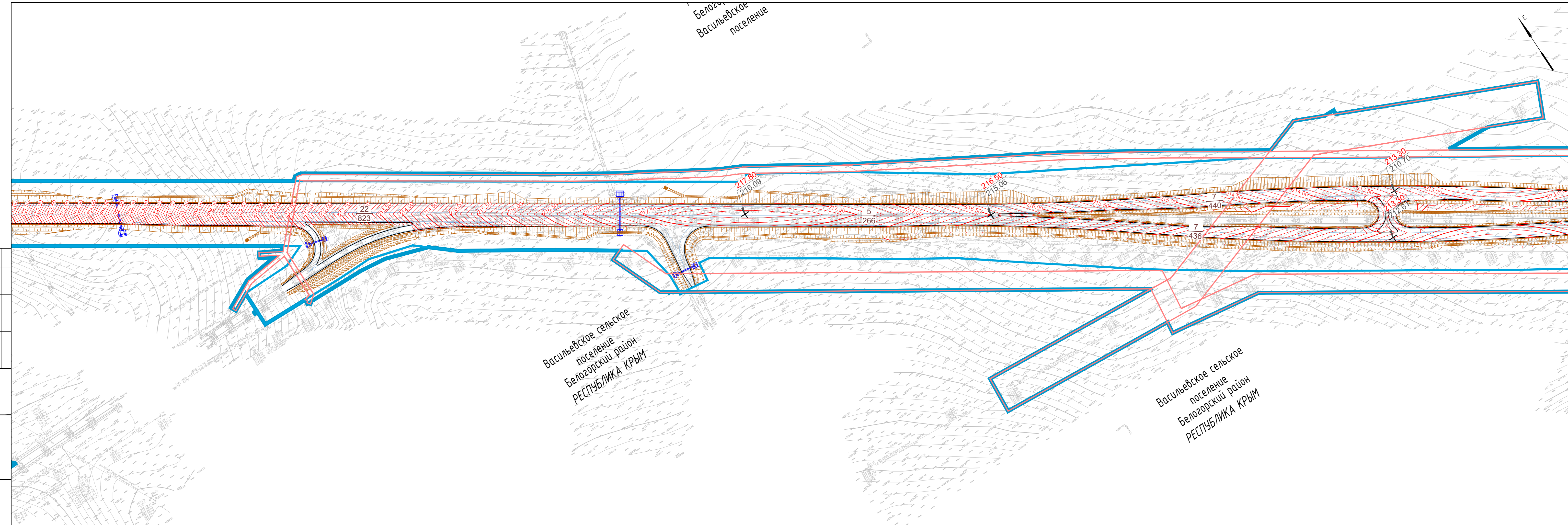
- ГРАНИЦЫ:**
-  Границы территории, в отношении которой осуществляется подготовка проекта планировки
 -  Границы муниципального района
 -  Границы сельских поселений
 -  Границы населенных пунктов
 -  Границы зоны планируемого размещения линейного объекта
 -  Границы зон планируемого размещения линейных объектов, подлежащих переносу (перестройству) из зон планируемого размещения линейных объектов

- ТРАНСПОРТНАЯ ИНФРАСТРУКТУРА:**
-  Автомобильные дороги с дорожной разметкой (планируемые)
 -  Тротуары
 -  Обочины
 -  Откосы
 -  Путепровод (мост)
 -  Пешеходный переход в разных уровнях

- ВЕРТИКАЛЬНАЯ ПЛАНИРОВКА**
-  Горизонталь проектная основная
 -  Горизонталь проектная вспомогательная
 -  Величина уклона проектного рельефа в промилле
 -  Направление уклона проектного рельефа
 -  Расстояние действия уклона проектного рельефа
 -  Отметка поверхности проектного рельефа
 -  Отметка поверхности существующего рельефа
 -  Точка изменения уклона проектного рельефа
 -  Водопропускное сооружение

				1317/ДПТ-5.4-ППТ-МО-ГЧ5				
				Строительство и реконструкция автомобильной дороги Керчь - Феодосия - Белогорск - Симферополь - Бахчисарай - Севастополь (граница Бахчисарайского района) - 4 этап				
Изм.	Кол.уч.	Лист № док.	Подп.	Дата	Материалы по обоснованию проекта планировки территории	Стадия	Лист	Листов
Разраб.		Журавский		06.19		п	24	30
Проверил		Морозов		06.19				
ГИП		Кожевникова		06.19				
Н.контр.		Кирсанов		06.19	Схема вертикальной планировки, инженерной подготовки и инженерной защиты территории № 1:2000		ООО "Проектный институт "Геоплан"	

Согласовано
 Взам. инв. №
 Лист № подл.
 Подп. и дата



УСЛОВНЫЕ ОБОЗНАЧЕНИЯ

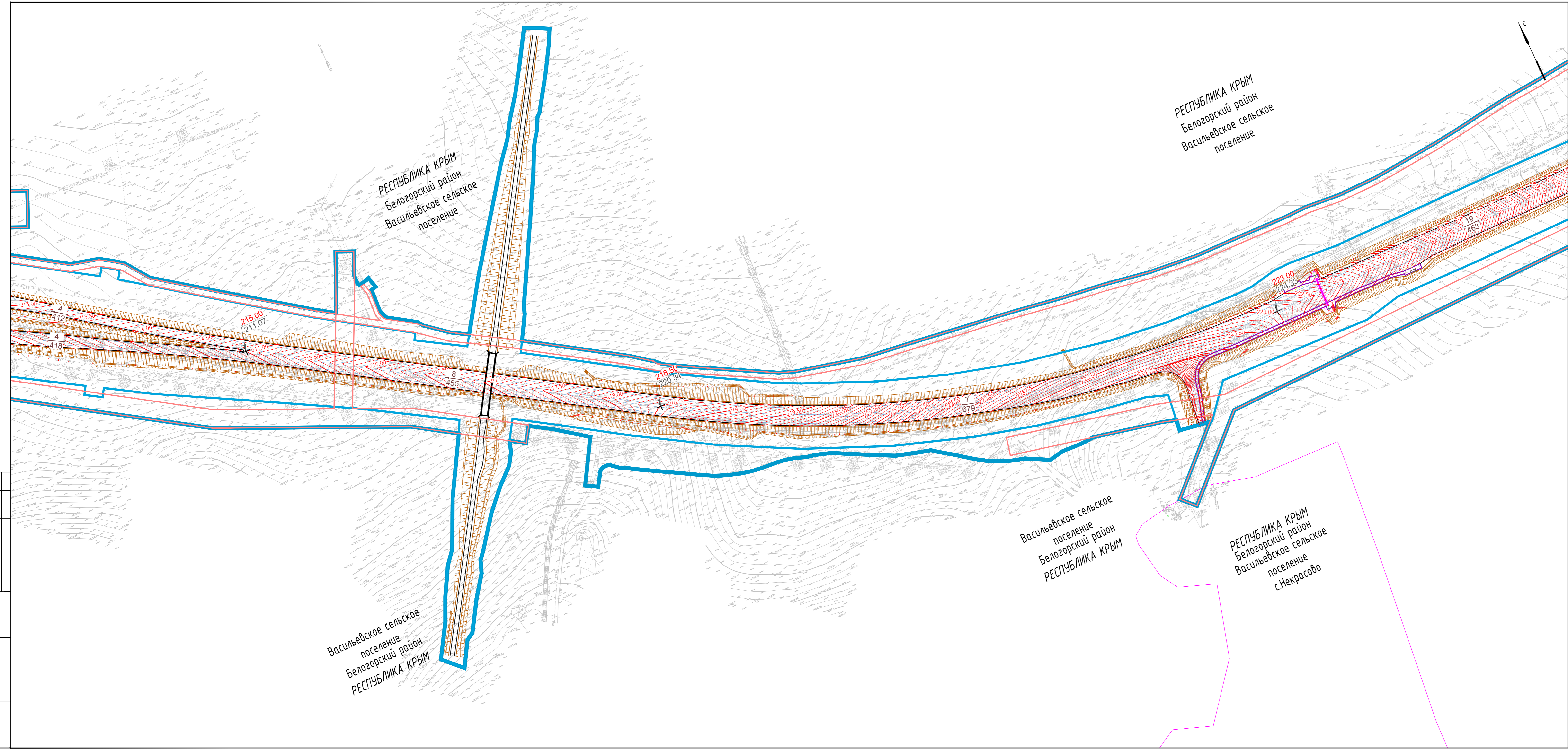
- ГРАНИЦЫ:**
- Границы территории, в отношении которой осуществляется подготовка проекта планировки
 - Границы муниципального района
 - Границы сельских поселений
 - Границы населенных пунктов
 - Границы зоны планируемого размещения линейного объекта
 - Границы зон планируемого размещения линейных объектов, подлежащих переносу (перестройству) из зон планируемого размещения линейных объектов

- ТРАНСПОРТНАЯ ИНФРАСТРУКТУРА:**
- Автомобильные дороги с дорожной разметкой (планируемые)
 - Тротуары
 - Обочины
 - Откосы
 - Путьперевод (мост)
 - Пешеходный переход в разных уровнях

- ВЕРТИКАЛЬНАЯ ПЛАНИРОВКА**
- Горизонталь проектная основная
 - Горизонталь проектная вспомогательная
 - 3 Величина уклона проектного рельефа в промилле
 - 461 Направление уклона проектного рельефа
 - 461 Расстояние действия уклона проектного рельефа
 - 296.50 Отметка поверхности проектного рельефа
 - 295.13 Отметка поверхности существующего рельефа
 - Точка изменения уклона проектного рельефа
 - Водопропускное сооружение

Согласовано
 Вагм. шиф. №
 Лист № и дата
 Лист № и дата

				1317/ДПТ-5.4-ППТ-МО-ГЧ5				
				Строительство и реконструкция автомобильной дороги Керчь - Феодосия - Белогорск - Симферополь - Бахчисарай - Севастополь (граница Бахчисарайского района) - 4 этап				
Изм.	Кол.уч.	Лист № док.	Подп.	Дата	Материалы по обоснованию проекта планировки территории	Стадия	Лист	Листов
Разраб.		Журавский		06.19		п	25	30
Проверил		Морозов		06.19				
ГИП		Кожевникова		06.19				
Н.контр.		Кирсанов		06.19	Схема вертикальной планировки, инженерной подготовки и инженерной защиты территории М 1:2000		ООО "Проектный институт "Геоплан"	



УСЛОВНЫЕ ОБОЗНАЧЕНИЯ

- ГРАНИЦЫ:**
- Границы территории, в отношении которой осуществляется подготовка проекта планировки
 - Границы муниципального района
 - Границы сельских поселений
 - Границы населенных пунктов
 - Границы зоны планируемого размещения линейного объекта
 - Границы зон планируемого размещения линейных объектов, подлежащих переносу (перестройке) из зон планируемого размещения линейных объектов
- ТРАНСПОРТНАЯ ИНФРАСТРУКТУРА:**
- Автомобильные дороги с дорожной разметкой (планируемые)
 - Тропушки
 - Обочины
 - Откосы
 - Путьперевод (мост)
 - Пешеходный переход в разных уровнях
- ВЕРТИКАЛЬНАЯ ПЛАНИРОВКА**
- 174.50— Горизонталь проектная основная
 - Горизонталь проектная вспомогательная
 - 3 — Величина уклона проектного рельефа в промилле
 - 461 — Направление уклона проектного рельефа
 - Расстояние действия уклона проектного рельефа
 - 296.50 — Отметка поверхности проектного рельефа
 - 295.13 — Отметка поверхности существующего рельефа
 - Точка изменения уклона проектного рельефа
 - Водопропускное сооружение

Согласовано
Изм. №
Лист №
Листов
Изд. №
Листов
Изд. №
Листов

				1317/ДПТ-5.4-ППТ-МО-ГЧ5			
				Строительство и реконструкция автомобильной дороги Керчь - Феодосия - Белогорск - Симферополь - Багчисарай - Севастополь / земельца Багчисарайского района / - 4 этап			
Изм.	Кол.ч.	Лист № Док.	Подп.	Дата	Материалы по обоснованию проекта планировки территории		
Разраб.	Журавский		06.19				
Проверил	Морозов		06.19				
ГИП	Кожельникова		06.19				
Н.контр.	Курсанов		06.19	Стадия Лист Листов п 26 30			
				Схема вертикальной планировки, инженерной подготовки и инженерной защиты территории М 1:2000			
				ООО "Проектный институт "Геоплан"			

РЕСПУБЛИКА КРЫМ
Белогорский район
Муромское сельское поселение

Муромское сельское поселение
Белогорский район
РЕСПУБЛИКА КРЫМ

Васильевское сельское поселение
Белогорский район
РЕСПУБЛИКА КРЫМ

Муромское сельское поселение
Белогорский район
РЕСПУБЛИКА КРЫМ

УСЛОВНЫЕ ОБОЗНАЧЕНИЯ

- ГРАНИЦЫ:
- Границы территории, в отношении которой осуществляется подготовка проекта планировки
 - Границы муниципального района
 - Границы сельских поселений
 - Границы населенных пунктов
 - Границы зоны планируемого размещения линейного объекта
 - Границы зон планируемого размещения линейных объектов, подлежащих переносу (перестройству) из зон планируемого размещения линейных объектов

- ТРАНСПОРТНАЯ ИНФРАСТРУКТУРА:
- Автомобильные дороги с дорожной разметкой (планируемые)
 - Тротуары
 - Обочины
 - Откосы
 - Путепровод (мост)
 - Пешеходный переход в разных уровнях

- ВЕРТИКАЛЬНАЯ ПЛАНИРОВКА:
- Горизонталь проектная основная
 - Горизонталь проектная вспомогательная
 - Величина уклона проектного рельефа в промилле
 - Направление уклона проектного рельефа
 - Расстояние действия уклона проектного рельефа
 - Отметка поверхности проектного рельефа
 - Отметка поверхности существующего рельефа
 - Точка изменения уклона проектного рельефа
 - Водопропускное сооружение

1317/ДПТ-5.4-ППТ-МО-ГЧ5					
Строительство и реконструкция автомобильной дороги Керчь - Феодосия - Белогорск - Симферополь - Бахчисарай - Севастополь (граница Бахчисарайского района) - 4 этап					
Изм.	Кол.уч.	Лист № док.	Подп.	Дата	
Разраб.		Журавский		06.19	Материалы по обоснованию проекта планировки территории
Проверил		Морозов		06.19	
ГИП		Кожевникова		06.19	
Н.контр.		Кирсанов		06.19	Схема вертикальной планировки, инженерной подготовки и инженерной защиты территории М 1:2000
			Этадия	Лист	Листов
			п	27	30
					ООО "Проектный институт "Геоплан"

Согласовано
Взам. инв. №
Лист № подл.
Лист № док.
Подп. и дата







РЕСПУБЛИКА КРЫМ
Белогорский район
Муромское сельское поселение







РЕСПУБЛИКА КРЫМ
Белогорский район
Муромское сельское поселение










Муромское сельское поселение
Белогорский район
РЕСПУБЛИКА КРЫМ

Муромское сельское поселение
Белогорский район
РЕСПУБЛИКА КРЫМ

УСЛОВНЫЕ ОБОЗНАЧЕНИЯ

- ГРАНИЦЫ:**
-  Границы территории, в отношении которой осуществляется подготовка проекта планировки
 -  Границы муниципального района
 -  Границы сельских поселений
 -  Границы населенных пунктов
 -  Границы зоны планируемого размещения линейного объекта
 -  Границы зон планируемого размещения линейных объектов, подлежащих переносу (перестройству) из зон планируемого размещения линейных объектов

- ТРАНСПОРТНАЯ ИНФРАСТРУКТУРА:**
-  Автомобильные дороги с дорожной разметкой (планируемые)
 -  Тротуары
 -  Обочины
 -  Откосы
 -  Путепровод (мост)
 -  Пешеходный переход в разных уровнях

- ВЕРТИКАЛЬНАЯ ПЛАНИРОВКА**
-  -174.50 - Горизонталь проектная основная
 -  - Горизонталь проектная вспомогательная
 -  3 - Величина уклона проектного рельефа в промилле
 -  461 - Направление уклона проектного рельефа
 -  - Расстояние действия уклона проектного рельефа
 -  296.50 - Отметка поверхности проектного рельефа
 -  295.13 - Отметка поверхности существующего рельефа
 -  - Точка изменения уклона проектного рельефа
 -  - Водопропускное сооружение

1317/ДПТ-5.4-ППТ-МО-ГЧ5					
Строительство и реконструкция автомобильной дороги Керчь - Феодосия - Белогорск - Симферополь - Бахчисарай - Севастополь (граница Бахчисарайского района) - 4 этап					
Изм.	Кол.уч.	Лист	№ док.	Подп.	Дата
Разраб.		Журавский			06.19
Проверил		Морозов			06.19
ГИП		Кожевникова			06.19
Н.контр.		Кирсанов			06.19
Материалы по обоснованию проекта планировки территории			Стадия	Лист	Листов
			п	28	30
Схема вертикальной планировки, инженерной подготовки и инженерной защиты территории М 1:2000			ООО "Проектный институт "Геоплан"		

Согласовано	
Взам. инв. №	
Лист	и дата
Инв. № подл.	

РЕСПУБЛИКА КРЫМ
Белогорский район
Муромское сельское поселение

РЕСПУБЛИКА КРЫМ
Белогорский район
Муромское сельское поселение

Муромское сельское поселение
Белогорский район
РЕСПУБЛИКА КРЫМ

УСЛОВНЫЕ ОБОЗНАЧЕНИЯ

- ГРАНИЦЫ:**
- ▬ Границы территории, в отношении которой осуществляется подготовка проекта планировки
 - ▬ Границы муниципального района
 - ▬ Границы сельских поселений
 - ▬ Границы населенных пунктов
 - ▬ Границы зоны планируемого размещения линейного объекта
 - ▬ Границы зон планируемого размещения линейных объектов, подлежащих переносу (перестройству) из зон планируемого размещения линейных объектов
- ТРАНСПОРТНАЯ ИНФРАСТРУКТУРА:**
- ▬ Автомобильные дороги с дорожной разметкой (планируемые)
 - ▬ Тротуары
 - ▬ Обочины
 - ▬ Откосы
 - Путь (мост)
 - Пешеходный переход в разных уровнях
- ВЕРТИКАЛЬНАЯ ПЛАНИРОВКА**
- ▬ -174.50 Горизонталь проектная основная
 - ▬ Горизонталь проектная вспомогательная
 - 3 Величина уклона проектного рельефа в промилле
 - 461 Направление уклона проектного рельефа
 - 296.50 Расстояние действия уклона проектного рельефа
 - 295.13 Отметка поверхности проектного рельефа
 - 295.13 Отметка поверхности существующего рельефа
 - + Точка изменения уклона проектного рельефа
 - + Водопропускное сооружение

				1317/ДПТ-5.4-ППТ-МО-ГЧ5			
				<small>Строительство и реконструкция автомобильной дороги Керчь - Феодосия - Белогорск - Симферополь - Багчисарай - Севастополь (зреница Багчисарайского района) - 4 этап</small>			
Изм.	Кол.ч.	Лист № Док.	Подп.	Дата	Материалы по обоснованию проекта планировки территории		
Разраб.	Журавский	06.19	06.19	06.19			
Проверил	Морозов	06.19	06.19	06.19			
ГИП	Кожечникова	06.19	06.19	06.19			
Н.контр.	Курсанов	06.19	06.19	06.19	<small>Схема вертикальной планировки, инженерной подготовки и инженерной защиты территории М 1:2000</small>		
					Стадия	Лист	Листов
					п	29	30
					ООО "Проектный институт "Геоплан"		

Согласовано	
Взят инв. №	
Полн. и дата	
Инв. № подл.	

РЕСПУБЛИКА КРЫМ
Белогорский район
Муромское сельское
поселение

Муромское сельское
поселение
Белогорский район
РЕСПУБЛИКА КРЫМ

РЕСПУБЛИКА КРЫМ
Белогорский район
Муромское сельское
поселение

село Муромское
Муромское сельское
поселение
Белогорский район
РЕСПУБЛИКА КРЫМ

УСЛОВНЫЕ ОБОЗНАЧЕНИЯ

- ГРАНИЦЫ:**
-  Границы территории, в отношении которой осуществляется подготовка проекта планировки
 -  Границы муниципального района
 -  Границы сельских поселений
 -  Границы населенных пунктов
 -  Границы зоны планируемого размещения линейного объекта
 -  Границы зон планируемого размещения линейных объектов, подлежащих переносу (перестройке) из зон планируемого размещения линейных объектов
- ТРАНСПОРТНАЯ ИНФРАСТРУКТУРА:**
-  Автомобильные дороги с дорожной разметкой (планируемые)
 -  Тротуары
 -  Обочины
 -  Откосы
 -  Путепровод (мост)
 -  Пешеходный переход в разных уровнях
- ВЕРТИКАЛЬНАЯ ПЛАНИРОВКА**
-  Горизонталь проектная основная
 -  Горизонталь проектная вспомогательная
 -  Величина уклона проектного рельефа в промилле
 -  Направление уклона проектного рельефа
 -  Расстояние действия уклона проектного рельефа
 -  Отметка поверхности проектного рельефа
 -  Отметка поверхности существующего рельефа
 -  Точка изменения уклона проектного рельефа
 -  Водопропускное сооружение

1317/ДПТ-5.4-ППТ-МО-ГЧ5

Строительство и реконструкция автомобильной дороги Керчь - Феодосия - Белогорск - Симферополь - Багчисарай - Севастополь / граница Багчисарайского района / - 4 этап

Изм.	Кол.ч.	Лист № Док.	Подп.	Дата	Стадия	Лист	Листов
Разраб.		Журавский		06.19	Материалы по обоснованию проекта планировки территории	п	30
Проверил		Морозов		06.19			
ГИП		Кожечникова		06.19			
Н.контр.		Курсанов		06.19	Схема вертикальной планировки, инженерной подготовки и инженерной защиты территории М 1:2000		000 "Проектный институт "Геоплан"

Ссылка
Имя
№ лист
Плщ. и дата
Взам. инв. №